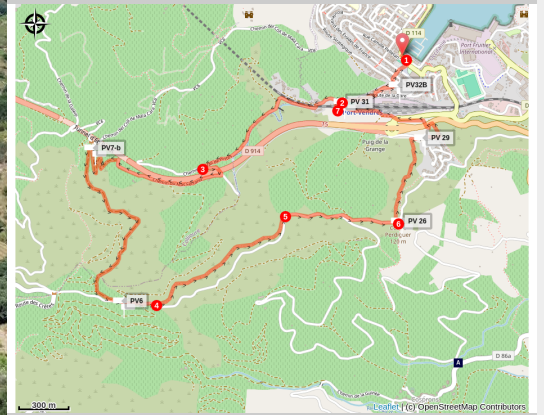


# Senderismo por los viñedos

Côte Vermeille - PORT-VENDRES



(Elisabeth Coste)



## *Descubre la viñas de Port-Vendres y el camino de los arrieros.*

Esta excursión pasa por el medio de las viñas con vistas desde las alturas. La vuelta hacia Port-Vendres se hace por el antiguo camino transitado por los arrieros con sus mulas.

## Información útil

Práctica : Senderismo

Duración : 4 h

Distancia : 8.7 km

Desnivel positivo : 314 m

Dificultad : Facile

Tipo : Boucle

Temática : Flore, Point de vue, Géologie

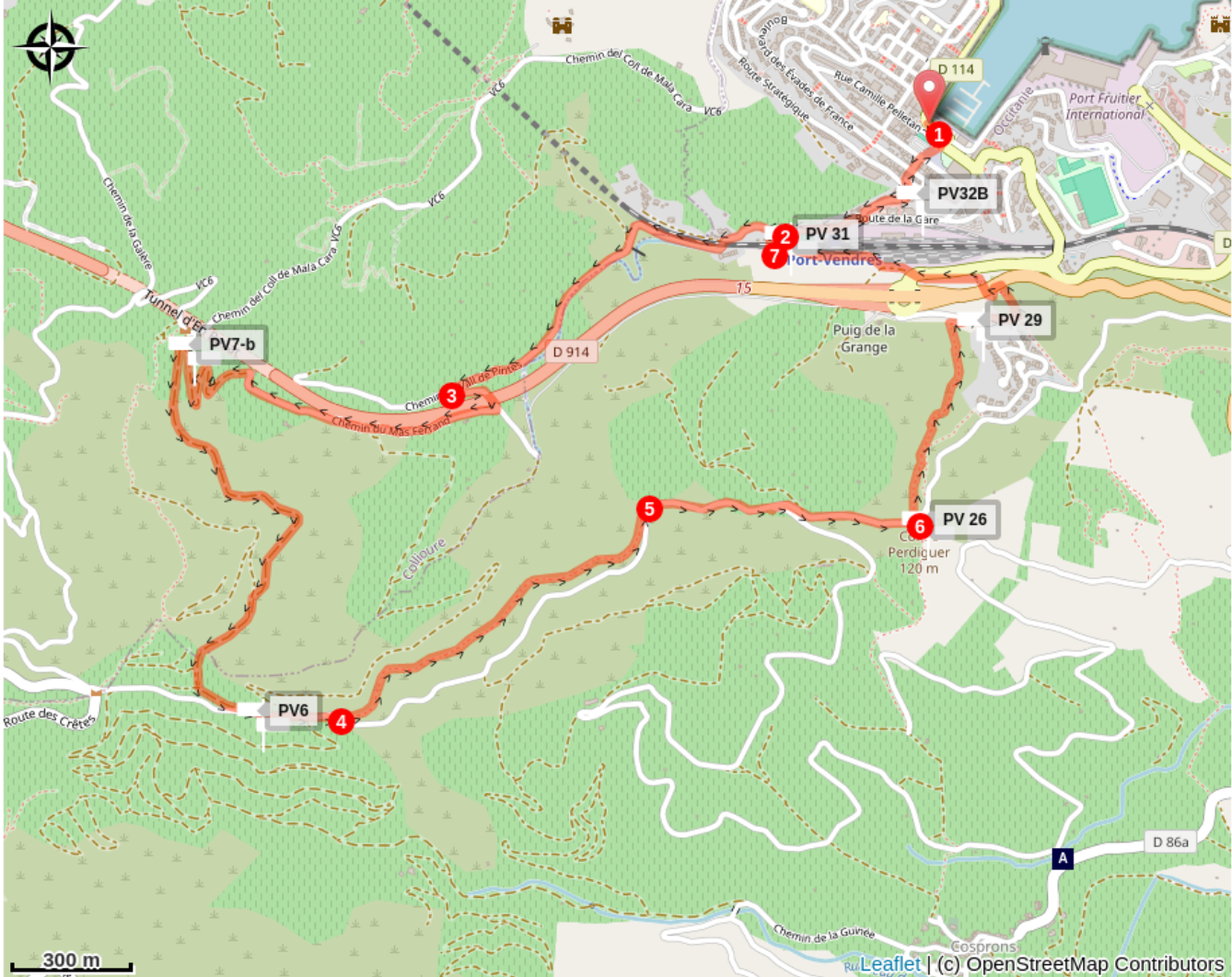
# Itinerario

Salida : BIT de Port-Vendres

Llegada : BIT de Port-Vendres

1. Desde la Oficina de Turismo, ir a la derecha y subir a la Plaza de « la Castellane ». Seguir recto en dirección a la « Route stratégique ».
2. Girar a la derecha por el « Chemin du Val de Pintes ». Seguir el río.
3. Girar a la izquierda en el giro cerrado, después de una pequeña subida, pasar el túnel de la carretera D914. Girar a la derecha y seguir hasta el próximo giro para coger el camino enfrente. Camino con giros hasta el « Coll de Raxat » y luego el « Col de Mala Cara ».
4. Ir a la derecha y dejar la carretera para seguir por el camino.
5. Subir por la carretera pequeña para dirigirse hacia el « Col de Perdiguer », coger el camino a la izquierda que baja por la viñas del « Rec de Cosprons » hasta el pueblo.
6. Al llegar en el puerto, volver a bajar a la izquierda por el antiguo camino de mulas de Cosprons hasta la zona residencial para volver hacia el túnel de la estación.
7. Pasar por debajo del túnel para llegar a la estación del tren y volver hacia la Oficina de turismo por el mismo camino que a la ida

# En su camino...



☞ Tabla de picnic (A)

# Información útil

## **Recomendaciones**

Preveer agua, zapatos para andar, gorra.  
Por favor no cojan la fruta.  
Respectar la naturaleza y llevarse la basura.

## **Zones de sensibilité environnementale**

Au cour de votre itinéraire, vous allez traverser des zones sensibles en rapport avec la présence d'une espèce ou d'un environnement spécifique. Dans ces zones, un comportement approprié permet de contribuer à leurs préservation. Pour plus d'information, des fiches sont disponibles pour chaque zone.

### **Zone Natura 2000 Directive Habitat**

Période de sensibilité :

Zone Natura 2000 Directive Oiseaux

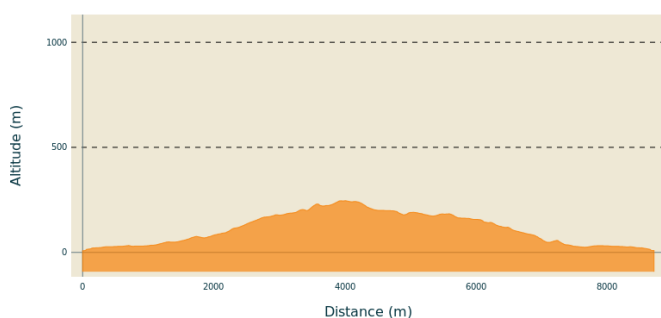


### **Zone Natura 2000 Directive Oiseaux**

Période de sensibilité :

Zone Natura 2000 Directive oiseaux

## **Perfil altimétrico**



Altitud mín 8 m  
Altitud máx 246 m

## **Transportes**

[Autobús a 1€](#)

## **Parking recomendado**

Aparcamiento de la Oficina de Turismo

## **Acceso por carretera**

D914, D114, D86, D86b

# En su camino...

---



## 🚶 Tabla de picnic (A)

Tabla de picnic de Cosprons

Créditos de fotos : CCACVI