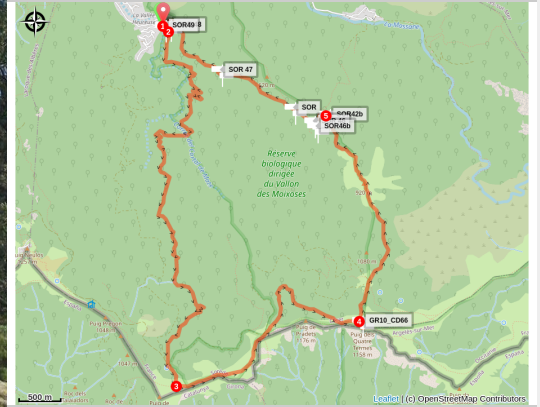


# Collada de l'Orri

Albères - SOREDE



(Elisabeth Coste)



## *Excursión encantadora con magníficas vistas y curiosidades*

El sendero pasa por un bosque de robles y castaños, a lo largo de un río con muchas sorpresas durante el recorrido y vistas excepcionales al llegar a la cima.

## Información útil

Práctica : Senderismo

Duración : 7 h

Distancia : 16.5 km

Desnivel positivo : 1053 m

Dificultad : Difficile

Tipo : Boucle

Temática : Flore, Point de vue, Géologie, Montagne

# Itinerario

Salida : Calle de la Fargue - Vallée Heureuse

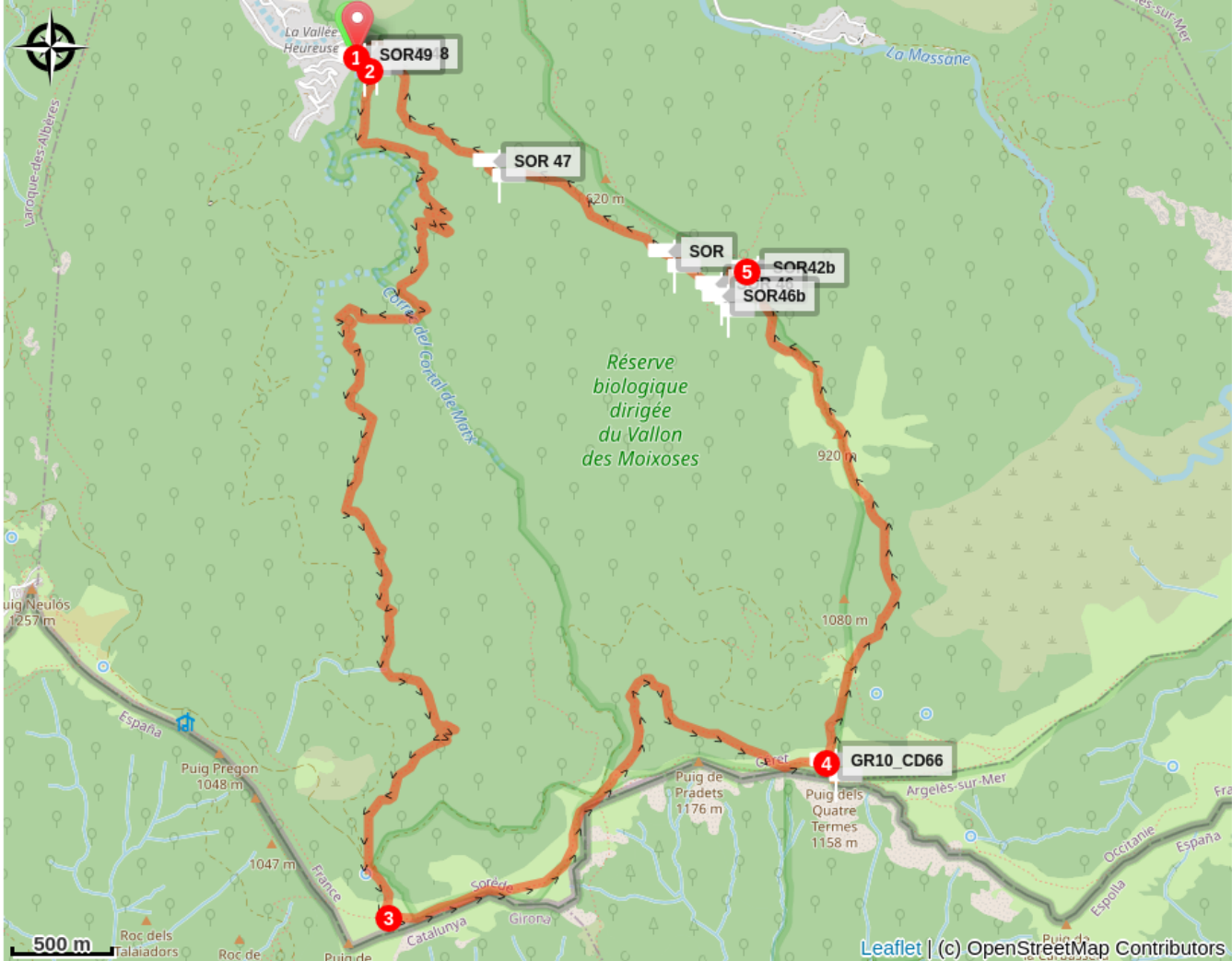
Llegada : Calle de la Fargue - Vallée Heureuse

Puntos de interés :  PR  GR

1. Salide desde la pasarela, calle de la Fargue.
2. En el cruce, ir a la derecha siguiendo el cartel indicando « Collada de l'Orri 2h50 », luego, subir por el bosque al lado del rio.
3. Al llegar al Pico de l'Orri, tomar a la izquierda hasta el Col de l'Estaca. Seguir el sendero hasta el Pico des quatre termes.
4. Seguir por el Col des trois Hêtres y bajar a la izquierda hacia el Col de l'Aranyo. Luego tomar la dirección del "Roc de Les Medes".
5. En este punto teneis unas vistas magnificas hacia el mar, la llanura y la Tour de la Massane. Seguir bajando hacia la Vallée Heureuse y pasar en un bosque de robles delante de la Fuente dels Miracles (fuente surgiendo debajo de un arbol), és el punto destacable de esta excursión. No dejen de ver las ruinas de un antiguo cortal bajando a mano izquierda. Seguir bajando hasta el cruce pasando por el Col de l'Espinas y tomar el mismo camino que a la ida.

Aproveche para visitar la Forge du Martinet, 20 rue de la Fargue , mas información

# En su camino...



# Información útil

## **Recomendaciones**

Prever agua, gorra, comida y zapatos para caminar. No salir de los senderos marcados. Informese de las previsiones meteorológicas antes de salir.

## **Zones de sensibilité environnementale**

Au cour de votre itinéraire, vous allez traverser des zones sensibles en rapport avec la présence d'une espèce ou d'un environnement spécifique. Dans ces zones, un comportement approprié permet de contribuer à leurs préservation. Pour plus d'information, des fiches sont disponibles pour chaque zone.

### **Zone Natura 2000 Directive Habitat**

Période de sensibilité :

Zone Natura 2000 Directive Oiseaux



### **Zone Natura 2000 Directive Oiseaux**

Période de sensibilité :

Zone Natura 2000 Directive oiseaux



### **Réserve de la Forêt de la Massane**

Période de sensibilité : Enero, Febrero, Marzo, Abril, Mayo, Junio, Julio, Agosto, Septiembre, Octubre, Noviembre, Décembre

Réserve Naturelle de la Forêt de la Massane.

Porté par l'Etat français, la hêtraie de la Réserve Naturelle de la Forêt de la Massane a rejoint le patrimoine mondial de l'UNESCO le 28 juillet 2021 sur la liste des "Forêts primaires et anciennes de Hêtres des Carpates et autre régions d'Europe".

Ce classement international prestigieux reconnaît l'ancienneté et le fort niveau de naturalité de cette vieille forêt du bassin méditerranéen en libre évolution depuis plus de 150 ans. Il est le fruit du travail exemplaire mené tant sur la connaissance que sur la gestion de la réserve depuis sa création en 1973 par les organismes cogestionnaires : l'Association des Amis de la Massane et la Fédération des Réserves Naturelles Catalanes.

### **Un haut lieu de biodiversité**

La forêt de la Massane est probablement l'aire protégée la plus inventoriée d'Europe, voire du monde. Les dernières publications montrent que cette forêt peut être considérée comme présentant une très grande diversité d'espèces à l'hectare, avec

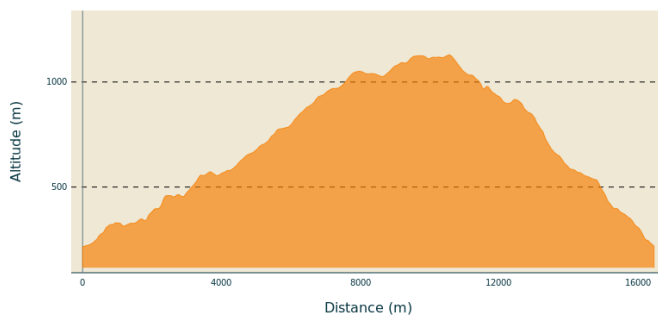
plus de 8 200 espèces répertoriées sur seulement 336 hectares.

## Un patrimoine commun à préserver

Si la hêtraie de la Massane a conservé ce patrimoine naturel exceptionnel depuis les dernières glaciations, elle n'en est pas moins menacée par les changements globaux brutaux (climat, activités humaines, etc.). De par ses caractéristiques biogéographiques, la Massane est considérée comme un poste avancé du changement climatique en zone méditerranéenne. Elle accuse certaines années des taux de mortalité 6 fois supérieurs à ce que l'on observe dans les autres hêtraies.

Afin de répondre aux enjeux actuels de gestion, un plan d'adaptation a été élaboré à partir d'un diagnostic de vulnérabilité établi selon les prédictions du GIEC et toutes les connaissances acquises sur le site (Life Natur'adapt). Pour préserver ce bien commun, il est donc indispensable de garantir sa tranquillité et son intégrité, notamment au regard des risques majeurs actuels (changement climatique, pollutions, surfréquentation, etc.).

## Perfil altimétrico



Altitud mín 216 m  
Altitud máx 1129 m

## Transportes

[Bus a 1€](#)

## Acceso por carretera

D 618, D11, D2, Avenue de la Vallée Heureuse, Rue de la Fargue en Sorède

## Parking recomendado

Aparcamiento rue de la Fargue