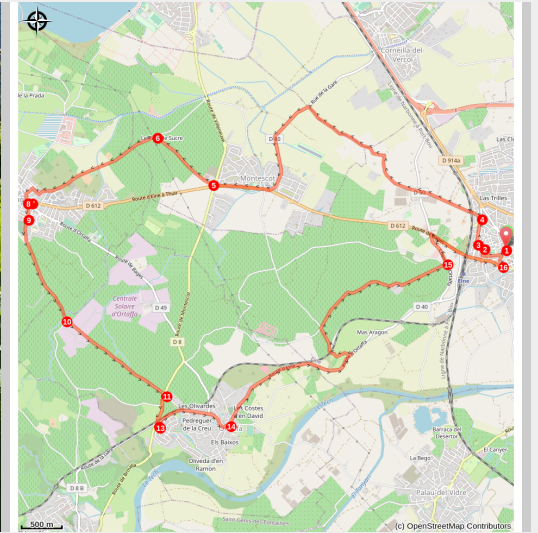


En bici en los viñedos

Illibéris - ELNE



Les vignes (Elisa Rabou)

Paseo en bici en los viñedos, saliendo de la ciudad de Elne, con vistas al Canigó y degustaciones de vinos y miel.

Les espera un recorrido en bici en el corazón del territorio *Pyénées Méditerranée* durante medio día. Déjese llevar en medio de los viñedos por pequeñas carreteras y descubra las vistas al Canigó así como la artesanía y los cultivos locales. Visita de 2 fincas vinícolas con degustación. Descubra el mundo de la apicultura visitando la *Miellerie Coopérative d'Ortaffa*.

Información útil

Práctica : Ciclismo

Duración : 2 h 30

Distancia : 20.3 km

Desnivel positivo : 150 m

Dificultad : Facile

Tipo : Boucle

Temática : Architecture, Art, Plaine, Patrimoine

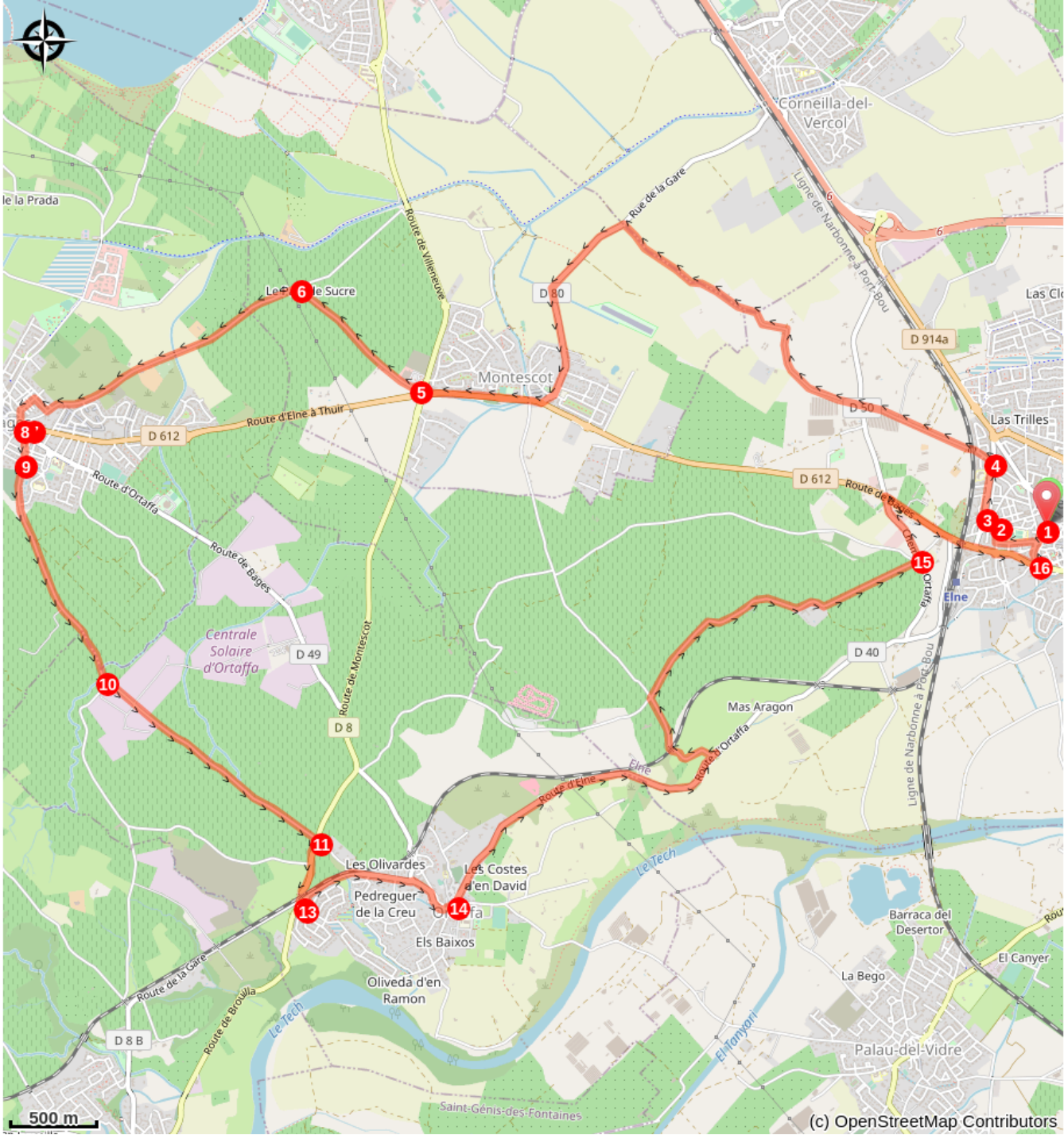
Itinerario

Salida : Oficina de turismo de Elne

Llegada : Oficina de turismo de Elne

1. Salir desde la Oficina de turismo de *Elne* por la calle del *Couvent* a la izquierda. Tomar a la derecha por la *Avenida Albères*, y luego, una vez más a la derecha por la *avenida Général Leclerc*.
2. En la rotonda tomar la cuarta salida por la calle *Mas Latrobe* y seguir recto hasta el Stop. En el próximo cruce tomar a la derecha por *Boulevard 8 mai 1945*.
3. En el *Boulevard* tomar la tercera calle a la izquierda por *Rue du 11 novembre* y seguir por el *Chemin de Villeneuve*. (Ir con cuidado al cruzar la carretera con mucha circulación).
4. Seguir recto durante 2 km, y girar a la izquierda en la D80 durante 1 km, luego tomar la dirección de *Bages* hacia *Montescot*.
5. En la rotonda, tomar la 2a salida "*Intermarché*" y girar a la izquierda en dirección del camino antes de la gasolinera.
6. Después de 900m en el cruce, tomar a la izquierda para ir a *Bages* por el camino de *Avall Rich*.
7. En *Bages* pasar por delante de la conocida *Casa Carrère*, como salida de un cuento de hadas. Travesar este pueblo típico para tomar la dirección de *Ortaffa* a la derecha.
8. Girar a la izquierda en la Plaza del *Docteur Bolte*. Luego tomar la primera calle *Jean Jaurès* a la derecha. Seguir recto durante 200m y entrar en la Finca vinícola *Parcé Ramos* a la izquierda.
9. Al salir de la Finca, girar a la izquierda y luego tomar la primera a la derecha por el Camino de *Brouilla*.
10. Después de 1.5 km, pasar un pequeño puente y girar a la izquierda. Al llegar al cruce con la D8, girar a la derecha y seguir recto durante 350m.
11. En la rotonda encontraran la Cooperativa de miel *Miellerie d'Ortaffa* a su izquierda.
12. Al salir de la *Miellerie* volver a la rotonda y tomar la salida en dirección *Ortaffa*. Seguir recto durante 1,2 km para llegar a *Ortaffa*, y descubrir este pueblo que ha sabido conservar bellos restos de su pasado. A ver sin falta : su célebre *Tour Eiffel* catalana!
13. En *Ortaffa* tomar la D40 en dirección a *Elne* durante 500m y girar a la izquierda por el camino *St-Martin*. A su izquierda encontrará la Finca vinícola *Sol Payré*. En el próximo cruce seguir siempre recto. Y en el cruce siguiente, girar a la derecha por el Camino de *Llauro*.
14. Al llegar al Stop, girar a la derecha y enseguida de nuevo a la derecha. Una vez llegado a la carretera principal, tomar a la derecha para regresar a *Elne*.
15. Seguir siempre recto en la primera rotonda, y luego en la segunda rotonda tomar la tercera salida en dirección al centro del pueblo histórico para regresar a la Oficina de turismo.

En su camino...



Información útil

⚠ Recomendaciones

Piense en una buena hidratación. Respete el código de la circulación. Llevar casco es obligatorio para los niños y altamente recomendado para los adultos

No deje sus residuos en medio de la naturaleza.

Información:

Oficina de turismo de *Elne*, 2 Bis rue du couvent, 66 200 Elne - 04 48 98 00 08

Zones de sensibilité environnementale

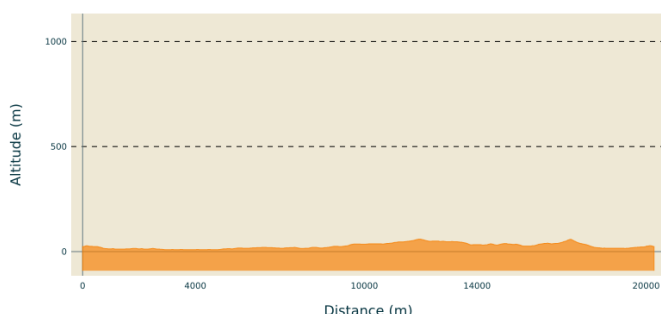
Au cour de votre itinéraire, vous allez traverser des zones sensibles en rapport avec la présence d'une espèce ou d'un environnement spécifique. Dans ces zones, un comportement approprié permet de contribuer à leurs préservation. Pour plus d'information, des fiches sont disponibles pour chaque zone.

Zone Natura 2000 Directive Habitat

Période de sensibilité :

Zone Natura 2000 Directive Oiseaux

Perfil altimétrico



Altitud mín 9 m
Altitud máx 59 m

Transportes

Bus a 1€

Acceso por carretera

D914, D612

Parking recomendado

Aparcamiento de la Oficina de Turismo