El Casot del soldado

Albères



Casot du soldat (Montesquieu)

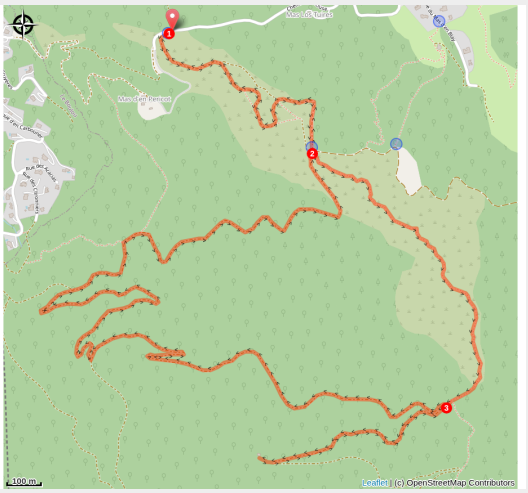

Excursión hacia un lugar estratégico de la Batalla du Boulou. Vistas esplèndidas i muchas fuentes.

Vistas sin obstaculo a lo largo del itinerario con numerosas fuentes. Encontrareis una mesa de picnic y otra fuente en el Casot del soldado. Amplias vistas hacia el Mas Freixe, el pic Estelle (Límite entre los pueblos de Montesquieu, Le Boulou, Maureillas, les Cluses). El Casot está abierto para refugiarse en caso de necesidad.

Información útil

Práctica : Senderismo

Duración : 3 h

Distancia : 8.4 km

Desnivel positivo : 503 m

Dificultad : Intermédiaire

Tipo : Boucle

Temática : Flore, Point de vue, Architecture, Refuge, Histoire

Itinerario

Salida : Mas Péricot/Mirador de Montesquieu
Llegada : Mas Péricot/Mirador de Montesquieu
Cities : 1. MONTESQUIEU DES ALBERES

Perfil altimétrico

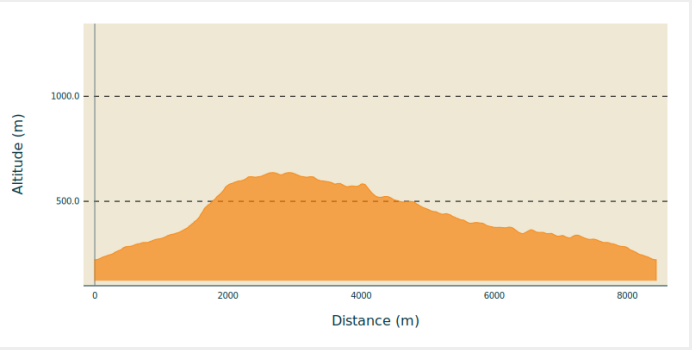

Altitud mín 222 m Altitud máx 637 m

1. En la entrada del Mas Péricot, dejar la pista Belvédère y coger la pista de tierra en la izquierda que sube hacia la Font dels Tres vents, donde encontrareis una mesa de picnic y una fuente.

2. En este cruce, dos posibilidades: seguir hacia la Font del Sabater y seguir la pista DFCI (Camino « Stratégique » a partir del cruce del Mas Freixe) o subir el camino empinado y estrecho al principio, situado a la izquierda del transformador. Este camino ofrece un panorama excepcional.

3. Arriba de la subida, seguir en frente por la pista DFCI en dirección al Casot. Para volver, ir hasta este punto y bajar por la pista DFCI hasta el punto de salida.

En su camino...

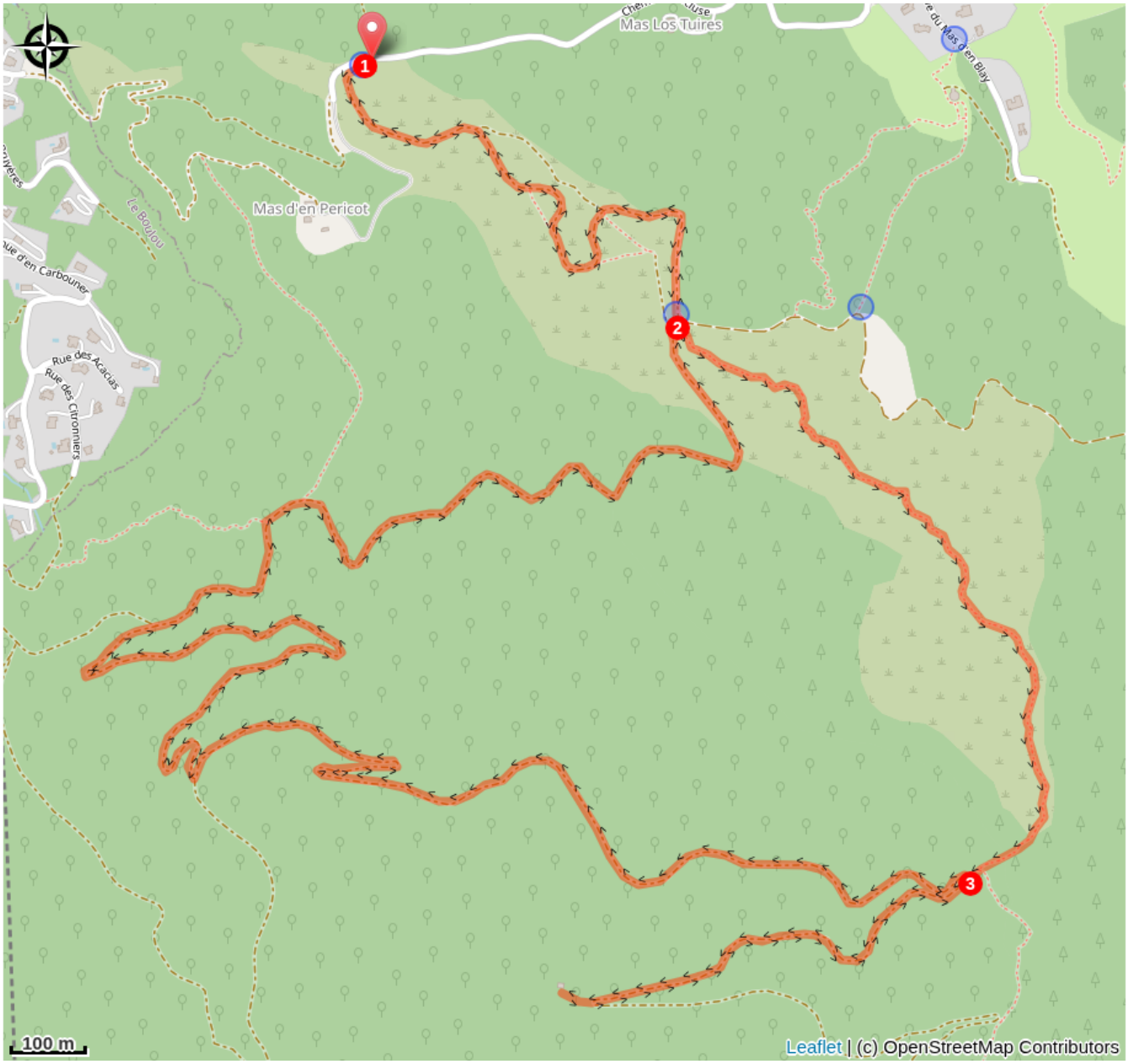
Mas Los Tuires
Mas d'en Pericot
Le Bouzou
Rue des Acacias
Rue des Citronniers
1
2
3
100 m
Leaflet | (c) OpenStreetMap Contributors

Información útil

⚠ Recomendaciones

Llevarse agua, gorra y calzado para andar. No hay dificultades en esta pista, sólo si vais por el camino con la pendiente fuerte situado a la izquierda del transformador en la altura del altiplano « dels treze vents. »

How to come ?

Transportes

Autobuses por 2€ (En el centro del pueblo de Montesquieu).

Acceso por carretera

D618, D61

Parking recomendado

Aparcamiento del Belvédère