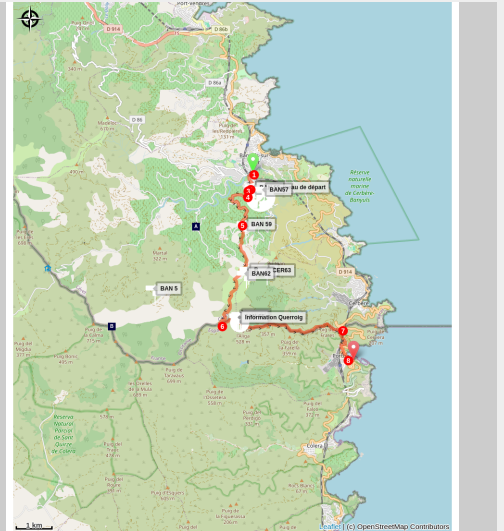


# Siguiendo los pasos de Walter Benjamin y los de la Retirada

Côte Vermeille - BANYULS SUR MER



(Elisabeth Coste)



*Siguiendo los pasos de Walter Benjamin y los de los exiliados de la Retirada. Un recorrido con unas vistas espectaculares.*

Magnífica excursión en medio de los viñedos con magníficas vistas al pasar por las crestas de *Banyuls-sur-Mer* y *Cerbère* hasta llegar al pueblo de Portbou en la costa catalana. Llena de emoción al seguir los pasos de Walter Benjamin, filósofo judío muerto en Portbou en 1940, cuando huía del régimen nazi, como muchos otros exiliados. Numerosos refugiados españoles pasaron en sentido contrario por los mismos caminos durante "la Retirada" en 1939 huyendo del régimen franquista.

## Información útil

Práctica : Senderismo

Duración : 6 h 30

Distancia : 12.5 km

Desnivel positivo : 906 m

Dificultad : Difficile

Tipo : Traversée

Temática : Flore, Point de vue, Architecture, Sommet, Histoire, Littoral, Montagne

# Itinerario

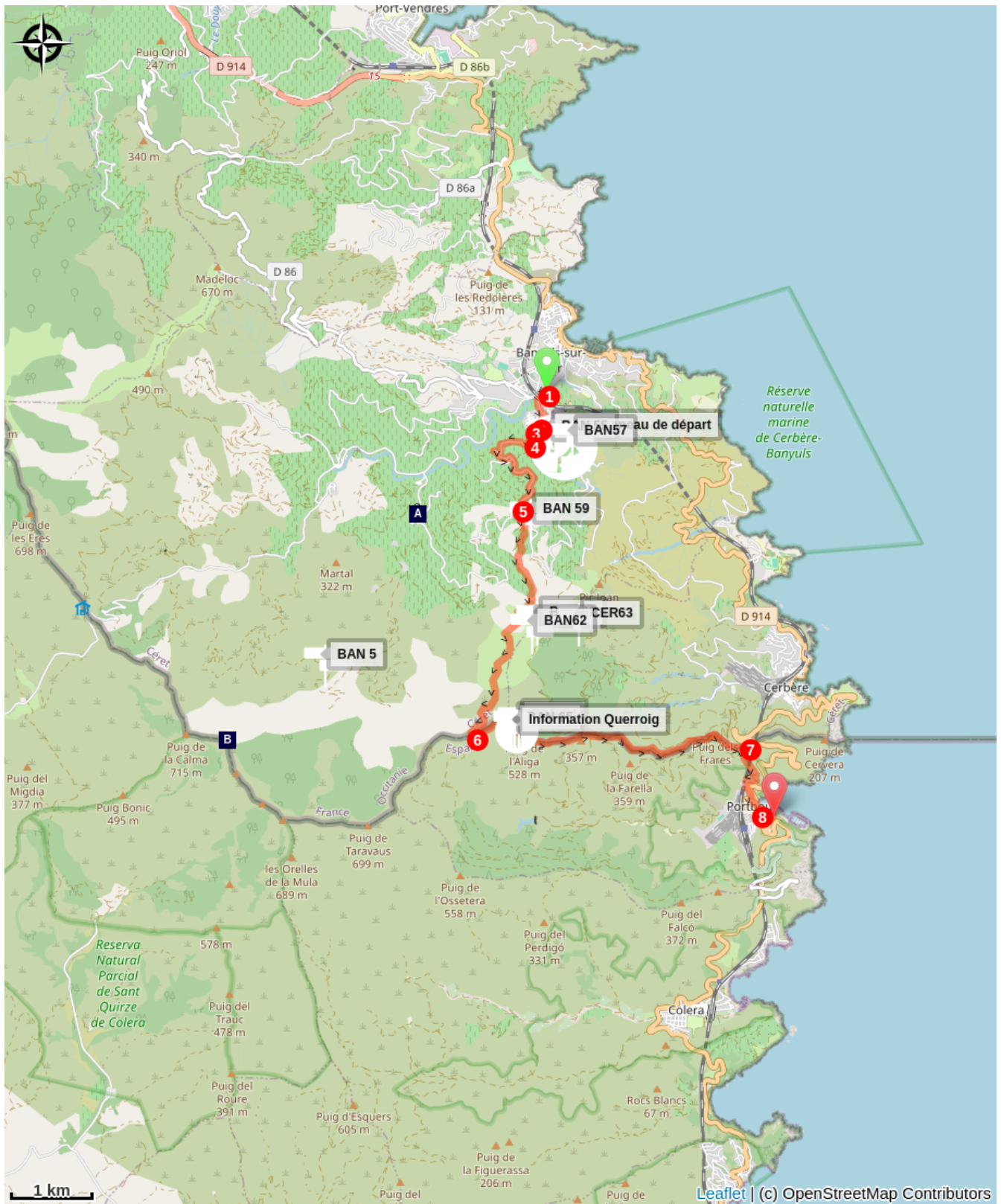
Salida : Aparcamiento de la Baillaury /Banyuls-sur-Mer

Llegada : Memorial Walter Benjamin / Portbou

Existen dos posibilidades para hacer esta excursión, la primera es hacer todo el recorrido y después coger el tren en Portbou para volver, o bien ir hasta el Coll de *Bélistres* y bajar hasta *Cerbère* para coger el bus (Línea 546) a 1€ para la vuelta hasta *Banyuls-sur-mer*.

1. Salir del aparcamiento hacia la izquierda, en el puente, tomar a la izquierda por la *Avenida Pierre de Marca*. Una vez en la plaza *Abel Pagès*, ir hasta el Memorial Lisa y Hans Fittko.
2. Seguir por el *Boulevard des évadés de France*.
3. Bajar unas escaleras y cruzar el cauce del río *Vall Auger*.
4. Seguir por la carretera asfaltada que pasa cerca del Mas Guillaume (Masia del siglo XIII) para llegar *Col del Bast*.
5. Coger el camino que sube enfrente hacia la colina.
6. Desde el *Col de Rumpissar*, ir a la izquierda por el camino que pasa por las crestas en dirección a la Torre de Querroig, seguir hacia el *Col de la Fareille* y el *Col de Bélistres*
7. Desde allí, ir a la izquierda hacia Portbou por el GR-92.
8. Después del punto de información turística, seguir por la Rambla y coger la calle a la derecha después del restaurante « *Vorammar* ». Luego la primera a la izquierda y subir por las escaleras hacia a la *Pujada del Mirador* siempre a la izquierda. Llegada al Memorial Walter Benjamin.

# En su camino...



 Musée Maillol (A)

 Puig del Torn (B)

# Información útil

## ⚠ Recomendaciones

Prever agua y comida para esta excursión larga y difícil en algunos tramos. Calzado para caminar, corta viento (en cualquier período del año) y gorra. No dejen ningún residuo a lo largo del recorrido. Miren las previsiones meteorológicas antes de salir.  
Respecten la naturaleza!

## Zones de sensibilité environnementale

Au cour de votre itinéraire, vous allez traverser des zones sensibles en rapport avec la présence d'une espèce ou d'un environnement spécifique. Dans ces zones, un comportement approprié permet de contribuer à leurs préservation. Pour plus d'information, des fiches sont disponibles pour chaque zone.

### Zone Natura 2000 Directive Habitat

Période de sensibilité :

Zone Natura 2000 Directive Oiseaux

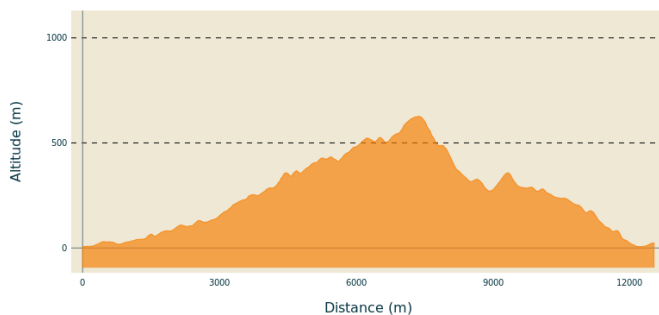


### Zone Natura 2000 Directive Oiseaux

Période de sensibilité :

Zone Natura 2000 Directive oiseaux

## Perfil altimétrico



Altitud mín 6 m  
Altitud máx 626 m

## Transportes

Bus a 1€, línea 540, bus a 1€ línea 546,  
[tren a Portbou.](#)

## Acceso por carretera

D914

## Parking recomendado

Aparcamiento de la Baillaury

# En su camino...

---



## Musée Maillol (A)

Aristide Maillol hizo su primer trabajo en Banyuls-sur-Mer. Las esculturas de cuerpos femeninos con curvas generosas, que han sido un gran éxito, se han imaginado y creado aquí, en su casa "La Métairie". Murió en 1944, es en el jardín de su casa donde descansa. Hoy es un museo abierto al público con libre acceso a su tumba, adornado con la estatua del artista "El Mediterráneo".

Créditos de fotos : Wikipedia

---



## Puig del Torn (B)

Pico situado a 664 metros de altitud.

Créditos de fotos : CCACVI