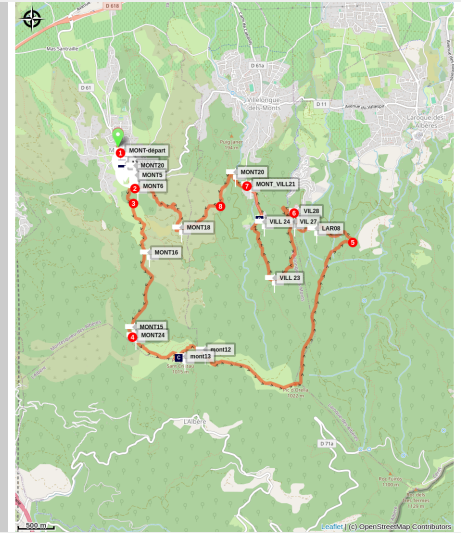


# Los caminos de la Libertad en el macizo del Albera

Albères - MONTESQUIEU DES ALBERES




(Frédéric Hédelin)



*Descubrir los caminos del exilio de la Retirada y de la segunda guerra mundial. Magníficas vistas. Encontrareis un priorado románico y patrimonio vernaculo*

Salida desde Montesquieu hacia el Pico Sant Cristau (1015m) y pasaje por las cimas hasta el Pic d'Orella. Bajada hacia Villelongue dels Monts por el Priorado de Santa Maria del Vilar y vuelta hacia Montesquieu. Esta excursión de un cierto nivel con magníficas vistas, os hará seguir los pasos de los refugiados que huyeron de Francia entre 1940 y 1945 en los momentos mas difíciles de la guerra. Eran camino de esperanza, libertad i exilio para huir de la invasión (luchadores de la Resistencia perseguidos, refractarios al STO (Servicio de trabajo obligatorio) deseosos de unirse a las « Forces Françaises Libres » (Fuerzas francesas libres), los que ayudaban a pasar la frontera en los puertos fronterizos arriesgando la deportación o la muerte, pilotos aliados abatidos en el cielo de Francia y huyendo del invasor, i judios víctimas de la persecución de los nazis.

Salida: Ayuntamiento de Villelongue dels Monts  
Llegada: Ayuntamiento de Villelongue dels Monts  
En el sentido contrario, fueron los refugiados españoles al final de la guerra civil que huían del régimen franquista durante la Retirada.

- Puntos de interés :  PR
1. Salir desde el ayuntamiento para subir por la Grand Rue y girar a la izquierda para coger el camino de Saint-Christophe aen la izquierda.
  2. Dejar el camino que va hacia la izquierda para seguir recto.
  3. No coger tampoco el camino de la derecha i seguir recto hasta el Col de Llinas.
  4. Ir en dirección al Pic Sant Cristau, y dirigir-se hacia la Font de Sant Cristau. Seguir en dirección al Pic d'Orella y después al Roc Grévol.
  5. Ir a la izquierda en dirección a la Font dels Simiots
  6. Seguir las indicaciones "Prieuré Santa Maria del Vilar"
  7. Al llegar al aparcamiento de tierra, coger la pista de tierra y seguir hasta Montesquieu

## Información útil

---

Práctica : Senderismo

---

Duración : 8 h 12

---

Distancia : 17.6 km

---

Desnivel positivo : 1376 m

---

Dificultad : Très difficile

---

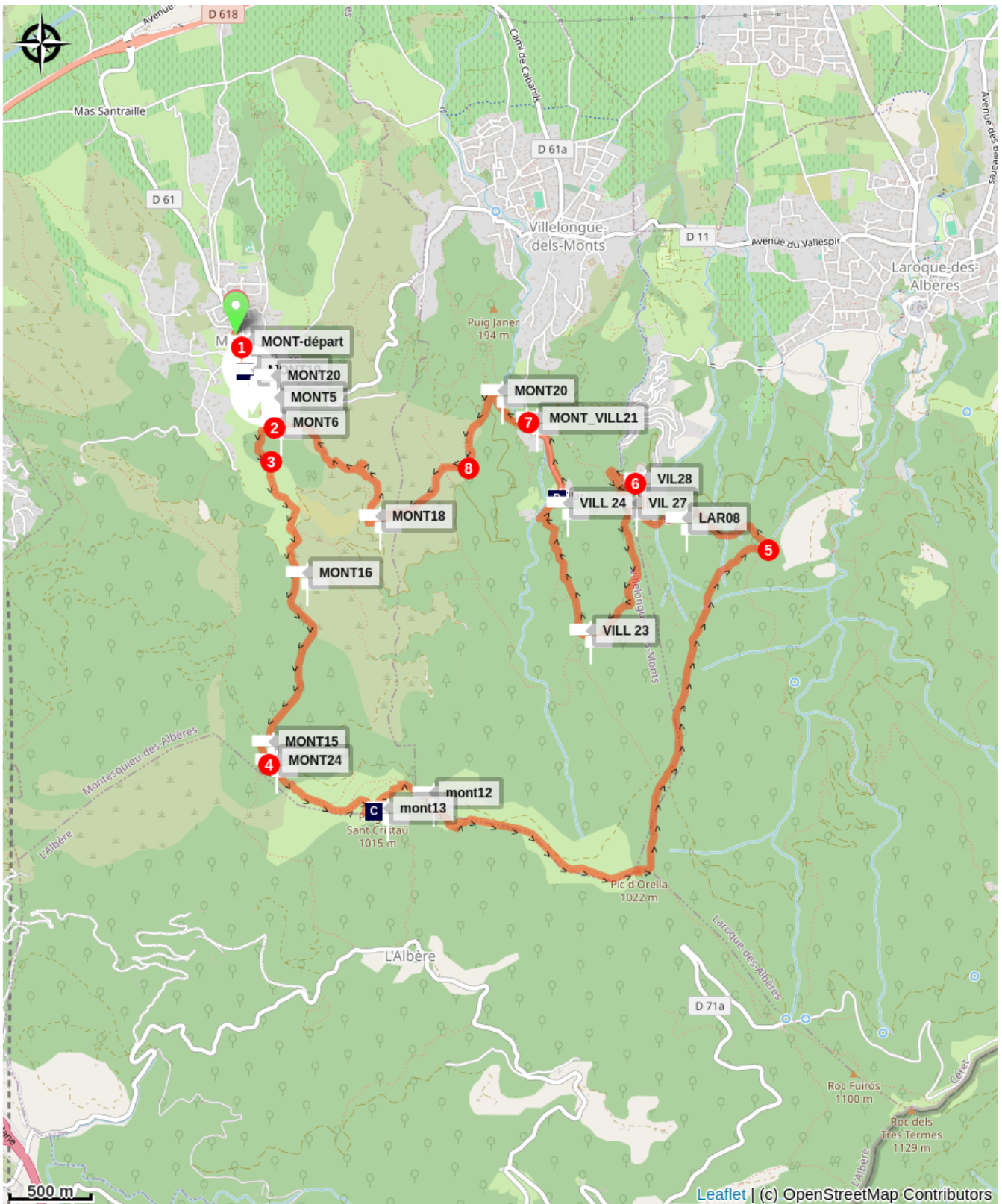
Tipo : Boucle



---

Temática : Flore, Point de vue, Géologie, Sommet, Refuge, Histoire, Montagne

8. Bajar a la derecha por el camino botánico y en el punto n°2 regresar en sentido contrario para volver.

# En su camino...



-  Museo de Montesquieu (A)
-  Puig Sant-Cristau (C)

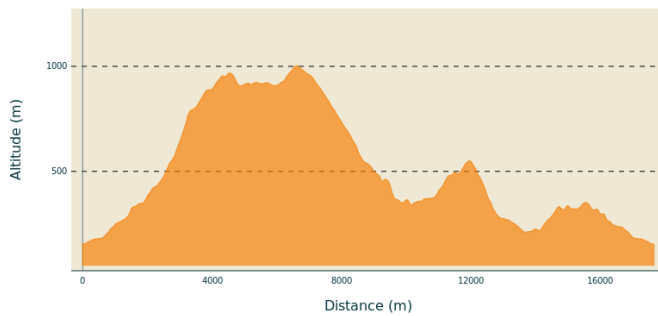
-  Château de Montesquieu (B)
-  Prieuré Santa Maria del Vilar (D)

# Información útil

## **Recomendaciones**

Coger agua i comida, calzado para andar, chaqueta, gorra y protección solar. Consultar las condiciones meteorológicas y el riesgo de incendio antes de salir.

## **Perfil altimétrico**



Altitud mín 151 m  
Altitud máx 1003 m

## **Transportes**

[Autobuses 1€](#)

## **Parking recomendado**

Aparcamiento del ayuntamiento

## **Acceso por carretera**

D618, D61



# En su camino...

---



## Museo de Montesquieu (A)

En Montesquieu de la Albera 2.000 años de historia han dejado numerosos vestigios reunidos en el museo situado en la Grand'Rue, a la entrada del pueblo.

A la entrada del pueblo hay un cartel de hierro forjado, creado por el artista parisino Jean-François Maugeais y realizado por un compañero suyo de la Torre de Francia. La parte histórica está simbolizada por un soldado del año II y la parte del eco museo por una cosecha de uvas, con un enrejado sobre un fondo estilizado de la iglesia del pueblo.

Créditos de fotos : Montesquieu

---



## Château de Montesquieu (B)

El castillo feudal construido por los señores de Sant Cristau, que luego tomó el nombre de Montesquieu, se remonta a 1080. La mazmorra central alberga la antigua casa del señor, que más tarde fue respaldada por una sala abovedada que fue objeto de un restauración. La pared del recinto para proteger el conjunto mide casi 12 metros de altura. ¡Te espera una vista impresionante!

Créditos de fotos : Mairie Montesquieu-des-Albères

---



## Puig Sant-Cristau (C)

A una altitud de 1015 metros sobre el nivel del mar, Puig Sant-Cristau no es una excepción para los excursionistas de las llanuras. Importante teatro de las batallas decisivas de la Guerra del Rosellón (1794), sus caminos aún están marcados por la historia. En la parte superior se encuentra una capilla que domina a 360 ° la Plaine du Roussillon, el Macizo del Canigó y el mar Mediterráneo. ¡No te pierdas este impresionante paisaje!

Créditos de fotos : admin66pm



## Prieuré Santa Maria del Vilar (D)

Ubicado en el corazón de Albères, el convento de Santa María del Vilar cruza las edades. Fundado en 1083, los monjes transformaron el edificio de la era carolingia en un peregrino hospitalario para Compostela y agregaron una iglesia. En 1802, el lugar cambia completamente su función, ya que se vende a un agricultor que transforma la iglesia en un establo. Abandonado en 1942, desaparece gradualmente bajo la vegetación, pero ahora ha sido restaurado y alberga conciertos de ópera.

Créditos de fotos : CCACVI