La Retirada y los caminos del exili (De Port-Bou a Cerbère)

Côte Vermeille



(Elisabeth Coste)

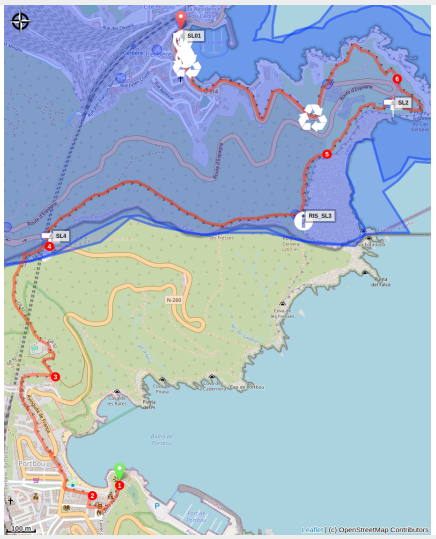

Los pasos de los exiliados que huyeron de la opresión durante la Retirada y durante la guerra del 39-45.

Esta magnífica ruta en la frontera ofrece vistas impresionantes sobre el mar, desde el Cap de Creus hasta el Cap Béar, así como sobre las montañas y los pequeños pueblos pesqueros de Port-Bou y Cerbère. Unos memoriales en el camino os indicarán que este camino ha sido el de muchos exiliados que huían de la España franquista o de la Francia ocupada por los alemanes. Se recomienda visitar el hotel art déco, estilo barco de vapor, 'Le Belvédère du rayon vert'.

Información útil

Práctica : Senderismo

Duración : 2 h 18

Distancia : 5.2 km

Desnivel positivo : 415 m

Dificultad : Intermédiaire

Tipo : Traversée

Temática : Flore, Point de vue, Histoire, Art, Littoral, Patrimoine

Itinerario

Salida : Memorial Walter Benjamin (Port-Bou)
Llegada : Oficina de turismo de Cerbère
Cities : 1. CERBERE

Perfil altimétrico

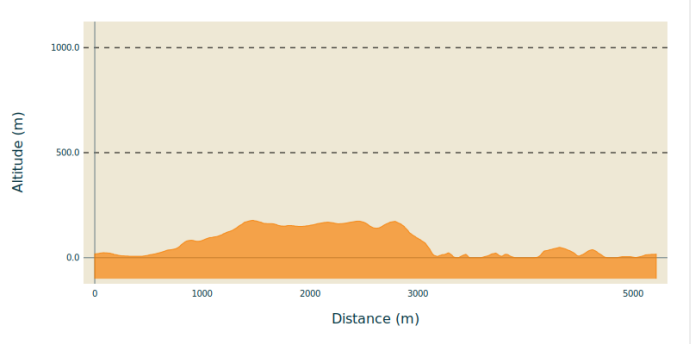

Altitud mín 0 m Altitud máx 178 m

1. Tomar el tren de Cerbère a Port-Bou. Horarios de los trenes. Desde la estación, dirigirse al cementerio de Port-Bou, frente al cual se encuentra el memorial de Walter Benjamin (No duden en entrar al cementerio donde está su tumba). Comienza de espaldas al mar y toma las escaleras para llegar a la rambla de la derecha. 2. En el restaurante "Voramar", giren a la izquierda y sigan la playa para incorporarse al camí de ronda GR-92. 3. En este punto, giramos a la izquierda y seguimos el camino hacia el Col des Belîtres. 4. Cruzamos y continuamos hacia el antiguo camino aduanero. 5. Inicia el descenso hasta el faro solar de Cap Cerbère. 6. Continuamos por el camino que da al mar y luego se une a la carretera hasta la Oficina de Turismo de Cerbère. Acérquense al aparcamiento de la estación.

En su camino...

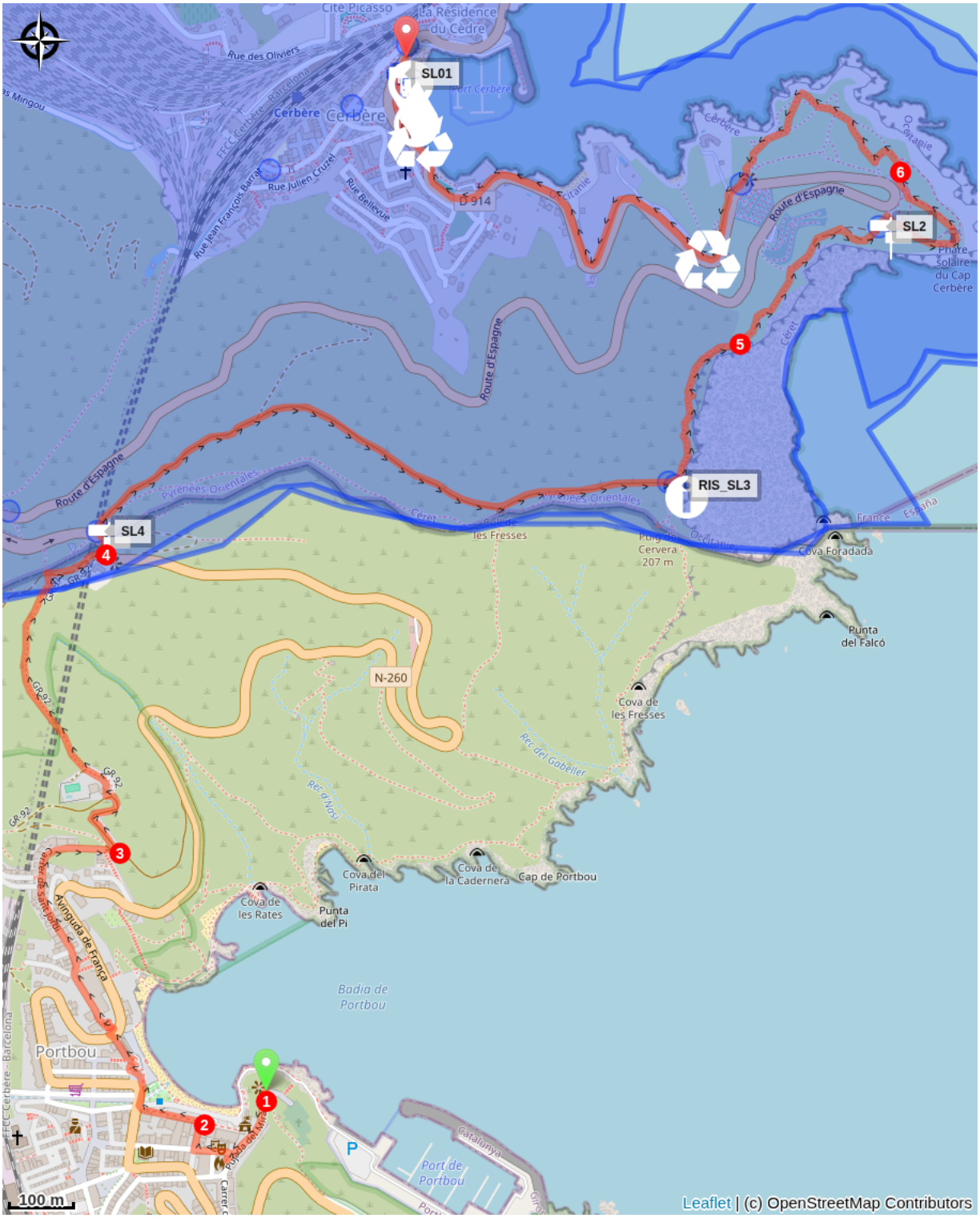

SL01
SL2
SL4
RIS_SL3
Cité Picasso
La Résidence du Cèdre
Rue des Oliviers
Cerbère
Rue Julien Cruzel
Rue Bellevue
Rue Jean François Barrat
D 914
Route d'Espagne
Phare solaire du Cap Cerbère
Pyrénées Orientales
Cèret
Cell de les Fresses
Puig de Cervera 207 m
Cova Foradada
Punta del Falcó
N-260
Cova de les Fresses
Rec del Gabeller
Rec d'Nasi
Cova del Pirata
Cova de la Cadernera
Cap de Portbou
Cova de les Rates
Punta del Pi
Badia de Portbou
Portbou
Avinguda de França
Port de Portbou
Catalunya
100 m
Leaflet | (c) OpenStreetMap Contributors

Información útil

⚠ Recomendaciones

Prever agua, botas de montaña, anorak (sea cual sea la época del año) y gorra. Ten cuidado en los acantilados de Cerbère. Devuelve tus residuos.

How to come ?

Transportes

Autobús a 2€
Tren Cerbère Port Bou para la ida.

Acceso por carretera

D 914 (France), N-260 (Espagne)

Parking recomendado

Parking de la estacion de Cerbère

Environmental sensitive areas

Along your trek, you will go through sensitive areas related to the presence of a specific species or environment. In these areas, an appropriate behaviour allows to contribute to their preservation. For detailed information, specific forms are accessible for each area.

Zone Natura 2000 Directive Habitat

Sensitivity period:

Zone Natura 2000 Directive Oiseaux



Zone Natura 2000 Directive Oiseaux

Sensitivity period:

Zone Natura 2000 Directive oiseaux