Macizo de la Madeloc

Côte Vermeille



(CCACVI)

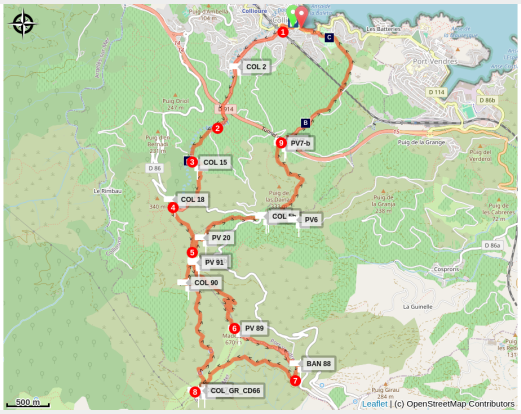

Un paseo entre un ambiente militar i la espiritualidad de una ermita, a través de un impresionante paisaje

Desde el Castillo de Colliure, el camino sube hacia las viñas. Después de la discreta capilla de Nuestra Dama de la Consolación, la ruta se adentra hacia las crestas de la Torre Madeloc. A partir de aquí, el paisaje es espectacular con la vista de Costa Vermella y los tres bellos pueblos de Collioure, Port-Vendres y Banyuls

Información útil

Práctica : Senderismo

Duración : 6 h

Distancia : 16.8 km

Desnivel positivo : 1045 m

Dificultad : Difficile

Tipo : Boucle

Temática : Sommet, Point de vue, Histoire, Montagne, Patrimoine

Itinerario

Salida : Rotonda Avenida General de Gaulle
Llegada : Rotonda Avenida General de Gaulle
Puntos de interés : PR
Cities : 1. COLLIOURE
2. PORT-VENDRES
3. BANYULS SUR MER
4. ARGELES SUR MER

Perfil altimétrico

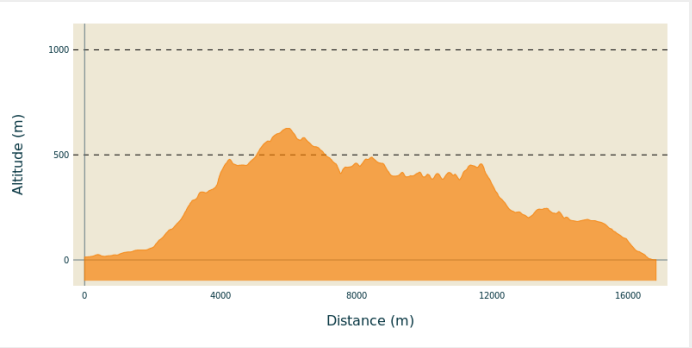

Altitud mín 1 m Altitud máx 626 m

1. Siga por la salida del parking del Glacis y baje hacia la rotonda. Cruce la calle y suba a la iglesia (calle del Templo). Pase por subterráneos del tren y continué por la calle de la Galère en el cruce que va a la ermita de la Consolación, vaya a la izquierda para salir del pueblo.
2. Vaya al viaducto y continúe hacia el oratorio de Santa-Teresa. Tome la ruta de la izquierda, y pase por el pequeño puente.
3. Tome el amplio camino asfaltado que conduce a la Consolación. Continúe por el camino en frente y tome la escalera a la izquierda, junto a la roca y llegara a la ermita. A partir d'aquí el camino transcurre por una viña cerrada y por un matorral. El camino sube hasta llegar al CD 86 y el Coll de la Serra.
4. En el Coll de la Sierra, salga de la carretera y suba por el camino hacia la izquierda. Al llegar al Mas de la Sierra, continúe por la ruta de la izquierda y suba la pendiente hacia la Batería de Tallaferro.
5. Vaya hacia el Coll de Tallaferro y continúe por el camino de enfrente para acceder después de varias curvas a la Torre de Madeloc. Podrá disfrutar de un panorama excepcional de la Costa Vermella, la torre de la Massana y la Plana del Roselló.
6. Bajar por un pequeño camino hacia la Batería de los 500 y enfrente vera un camino pedregoso que une a la derecha el GR 10. No vaya hacia el Coll dels Gascons.
7. Deje la ruta de la izquierda y continúe hacia la derecha hacia el Coll de Vallaure para dar la vuelta al macizo de la Madeloc por el Coll de Forming, después Vallaure. Encontrara varias ruinas en el camino.
8. En el cruce de caminos, tome el de la derecha durante 50 metros y continue siempre a la derecha, hacía la Torre de Madeloc. Siga este camino por la vertiente del Coll de la Sierra.
9. Vuelva a la cabaña del Mas de la Serra y continúe a la izquierda. En el punto 4 siga el itinerario en sentido contrario, primero por la carretera y después por el camino que baja hasta Nuestra Dama de la Consolación y Collioure.

En su camino...

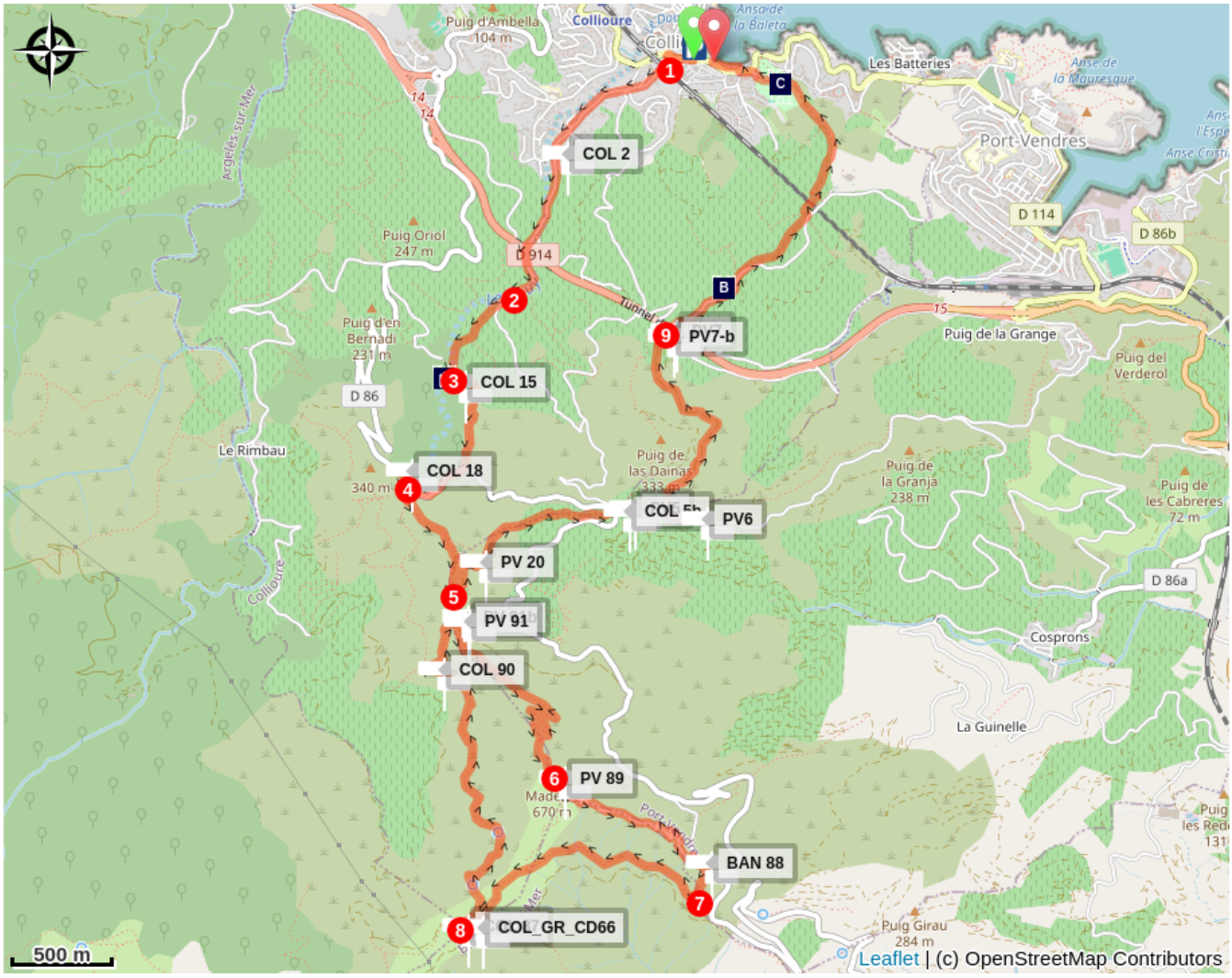

Ermitage Notre Dame de Consolation (A)

Fort Dugommier (B)

Moulin de Collioure (C)

Información útil

⚠ Recomendaciones

Disfruten de la naturaleza, les gusta, cuídenla …

Está haciendo una ruta de senderismo a lo largo de la cual hay puntos de recolección de basura a su disposición.
Por respeto a este espacio excepcional utilizado cada mes por varias decenas de miles de excursionistas y caminantes, le invitamos a depositar en estos puntos de recolección todos sus desechos (vidrio, papel, restos de comida, etc.) y los que lamentablemente podrá descubrir durante su paseo.
Gracias a estos gestos simples pero esenciales, mantendremos este espacio limpio, como la naturaleza nos lo ha ofrecido amablemente.

How to come ?

Transportes

Bus 2€

Acceso por carretera

Por la CD 114 en dirección de Port-Vendres.

Environmental sensitive areas

Along your trek, you will go through sensitive areas related to the presence of a specific species or environment. In these areas, an appropriate behaviour allows to contribute to their preservation. For detailed information, specific forms are accessible for each area.

Zone Natura 2000 Directive Habitat

Sensitivity period:

Zone Natura 2000 Directive Oiseaux



Zone Natura 2000 Directive Oiseaux

Sensitivity period:

Zone Natura 2000 Directive oiseaux

En su camino...



Ermitage Notre Dame de Consolation (A)

La ermita de Nuestra Señora de la Consolación data, según los escritos más antiguos, de 1496. Según algunos, el edificio fue construido en un antiguo sitio de culto pagano. Numerosas ermitas se alinean en el Macizo de los Albères como testimonio del surgimiento de estos edificios durante el siglo XVII. Esta ermita también es muy agradable para tomar un descanso a lo largo de su caminata. A la sombra de los árboles, podrá aprovechar el lugar para hacer un picnic en completa tranquilidad.

Créditos de fotos : CCACVI



Fort Dugommier (B)

Fortaleza construida para monitorear las ciudades de Collioure y Port-Vendres, Fort Dugommier nació en 1893. Debido a su ubicación estratégica, barre la costa del ojo. Sin embargo, la Segunda Guerra Mundial no lo libró al destruir una gran parte del fuerte. Ahora pertenece a una asociación. ¡Camina agradable, pero ten cuidado con el viento porque allí sopla!

Créditos de fotos : CCACVI



Moulin de Collioure (C)

Este molino de viento es bastante raro en el área, la mayoría de los cuales son molinos de agua. Cesa su actividad en el siglo XIX y gradualmente se convierte en ruinas. Perfectamente restaurado de manera tradicional por el municipio en 2001, ahora está en condiciones de funcionar para la elaboración del aceite de oliva Collioure. Cerca de la ciudad, es un destino perfecto para un pequeño paseo agradable.

Créditos de fotos : CCACVI