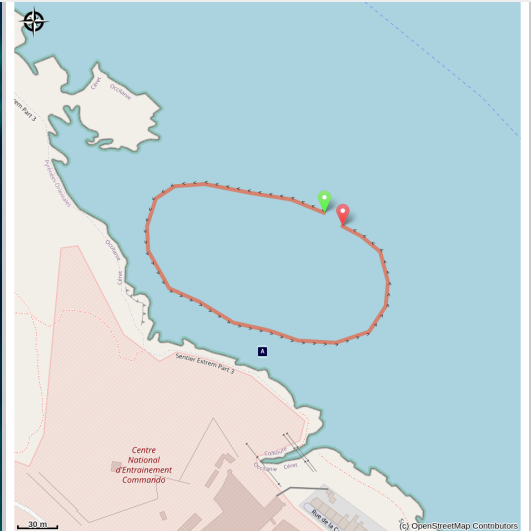


La Moulade

Côte Vermeille - COLLIOURE



(Aquatile plongée)



La Moulade es el mediterráneo concentrado

Sumérgase en la historia, en este lugar de Entrenamiento de los Comandos especiales nacionales franceses (CNEC)

Información útil

Práctica : Submarinismo

Duración : 1 h 30

Distancia : 0.5 km

Dificultad : Facile

Tipo : Boucle

Temática : Faune, Flore, Géologie

Itinerario

Salida : Puerto d'Argelès-sur-Mer, de Collioure, de Port-Vendres, Banyuls-sur-Mer y Cerbère

Llegada : Puerto d'Argelès-sur-Mer, de Collioure, de Port-Vendres, Banyuls-sur-Mer y Cerbère

Al pie del castillo de Collioure hay una pequeña zona d'arrecife, casi completamente cubierta de mejillones, de ahí el nombre de este lugar de buceo: La Moulade « Los mejillones » en castellano. Este sitio accesible a todos ofrece una diversidad excepcional.

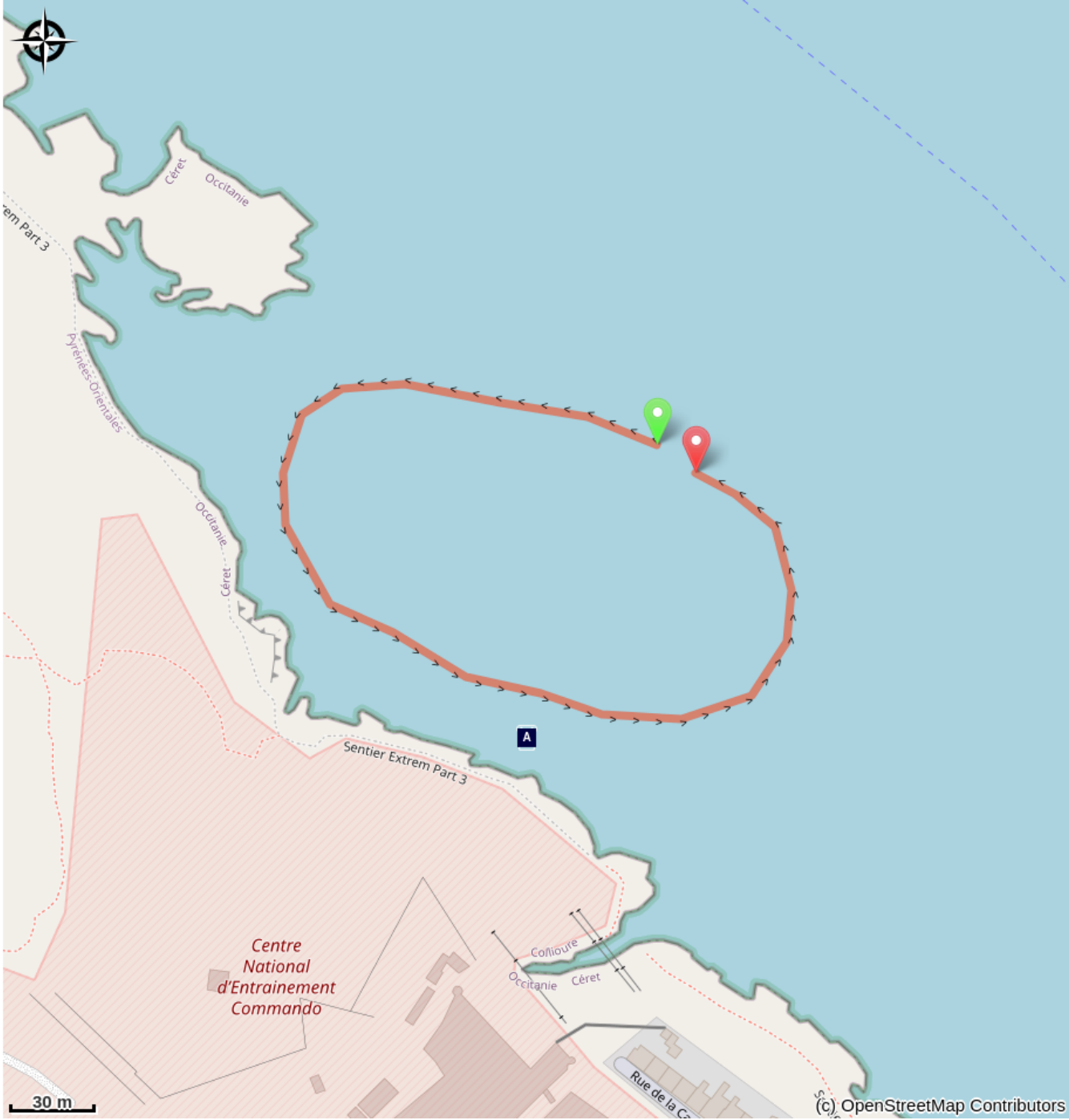
Para los excursionistas acuáticos, esta meseta rocosa poco profunda permite descubrir desde la superficie, estrellas de mar, erizos de mar, pulpos y diversos bancos de peces, e incluso algunas rajadas. Este buceo permite deslizarse por la pendiente hasta 9 metros, teniendo la oportunidad de cruzar algún caballito de mar. Manteniendo el arrecife a su derecha, aparece una estación de limpieza donde las castañuelas y los sardos comparten el territorio junto a los pequeños lábridos limpiadores.

Encantados por este espectáculo y bajando a 15 metros de profundidad para llegar al coralino, descubrimos otro arrecife vivo, docenas de agujeros albergan hermosas langostas, brótolas de roca y congrios. Al explorar la parte superior de las zonas de las "patatas de mar", uno se da cuenta que entre los hidrozoo, como la actinia incrustante amarilla, viven diversas babosas coloreadas, thuridillas, flabellinas, y el famoso banyulensis endémico de nuestra costa.

De vuelta a una profundidad menor, volviendo a la meseta rocosa, emerge una enorme grieta que separa la roca en dos. La pared izquierda es absolutamente excepcional y está completamente cubierta por una multitud de esponjas. Luego subiendo dentro de la falla regresando al "techo", se observan bancos de barracudas y lisas girando a contra luz. La inmersión termina en una atmósfera mágica y convierte La Moulade en un sitio de inmersión fuera de lo común por los diferentes entornos que agrupa.

Volver a la embarcación atravesando bancos de peces en poca profundidad permite alargar el tiempo de buceo más de una hora. Una fiesta para los buceadores !

En su camino...



 Le CNEC (A)

Información útil

Recomendaciones

Este seguro en su inmersión, hay profesionales del buceo en todos los puertos de la Costa Vermella.

Argelès-sur-Mer:

Argelès Plongée: 06 78 48 76 30 / 06 83 89 96 90 - Résidence Santa Maria Rue des Matelots

Aquatile Plongée: 06 16 51 31 06 - Résidence Atalaya 2 Place Magellan

Archipel Plongée: 04 68 95 71 03 / 06 25 59 35 77 - 8 Résidence les Villégiales

La Sirène Plongée : 04 68 81 60 58 - Camping la Sirène, route de Taxo

Collioure:

CIP Collioure: 04 68 82 07 16 - 24 Rue Ravin du Coma Xeric

Port-Vendres:

Paradis des bulles: 06 70 55 69 18 - Quai Fanal

Tech of Plongée: 06 58 55 41 04 -2 Quai Fanal

CAP Port-Vendres: 04 34 12 09 27 - 4 rue Jules Ferry

Scuba Passion: 06 07 56 03 73 - Plage des Tamarins Route de la Jetée

Banyuls-sur-Mer:

Rédéris Plongée: 04 68 88 31 66 - Quai A Port Parking Méditerranée

AquaBlue Plongée: 04 68 88 17 35 - 5 Quai Georges Petit

Plongée Bleue: 07 85 75 67 45- 10 quai Georges Petit

Cerbère:

Aloès Plongée: 06 33 33 18 44 - Résidence les Aloes Cap Peyrefite

Plongée Cap Cerbère: 04 68 88 41 00 - Route d'Espagne

Zones de sensibilité environnementale

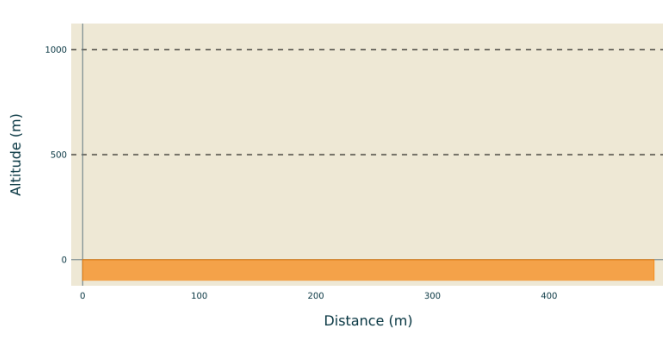
Au cour de votre itinéraire, vous allez traverser des zones sensibles en rapport avec la présence d'une espèce ou d'un environnement spécifique. Dans ces zones, un comportement approprié permet de contribuer à leurs préservation. Pour plus d'information, des fiches sont disponibles pour chaque zone.

Zone Natura 2000 Directive Habitat

Période de sensibilité :

Zone Natura 2000 Directive Oiseaux

Perfil altimétrico



Altitud mín 0 m
Altitud máx 0 m

En su camino...



Le CNEC (A)

Este sitio es el lugar de entrenamiento para pasantes militares en el Centro Nacional de Entrenamiento de Comando (CNEC). Supervisados por buzos del ejército, los alumnos deben completar el curso de Audace Nautique (PAN), uno de los comandos más temidos. Después de 24 horas de maniobras sin parar, los soldados equipados con guardabosques y rifles deben cruzar muchos obstáculos bajo el agua. Ponte en el lugar de los nadadores de combate (F.Brun - Submarino Le Roussillon - Ed. GAP).

Créditos de fotos : marianne.net