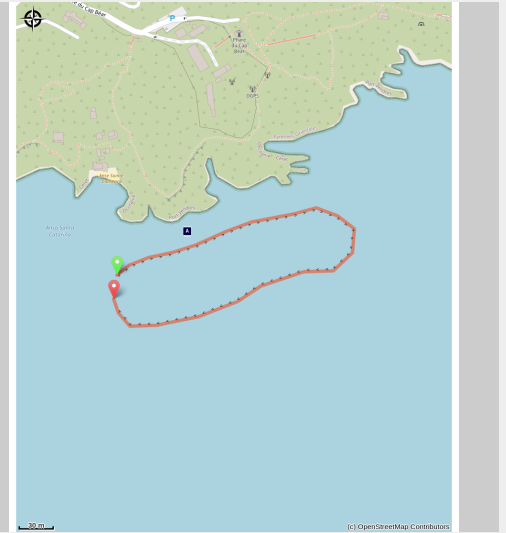


# Sainte Caterina

Côte Vermeille - PORT-VENDRES



Baptême Sainte Catherine (CAP Port-Vendres)

## *Descubra Sainte Catherine y su misteriosa cueva*

Immersion en la història dels contrabandistes transfronterers

### Información útil

Práctica : Submarinismo

Duración : 1 h 30

Distancia : 0.5 km

Dificultad : Intermédiaire

Tipo : Boucle

Temática : Faune, Flore, Géologie

# Itinerario

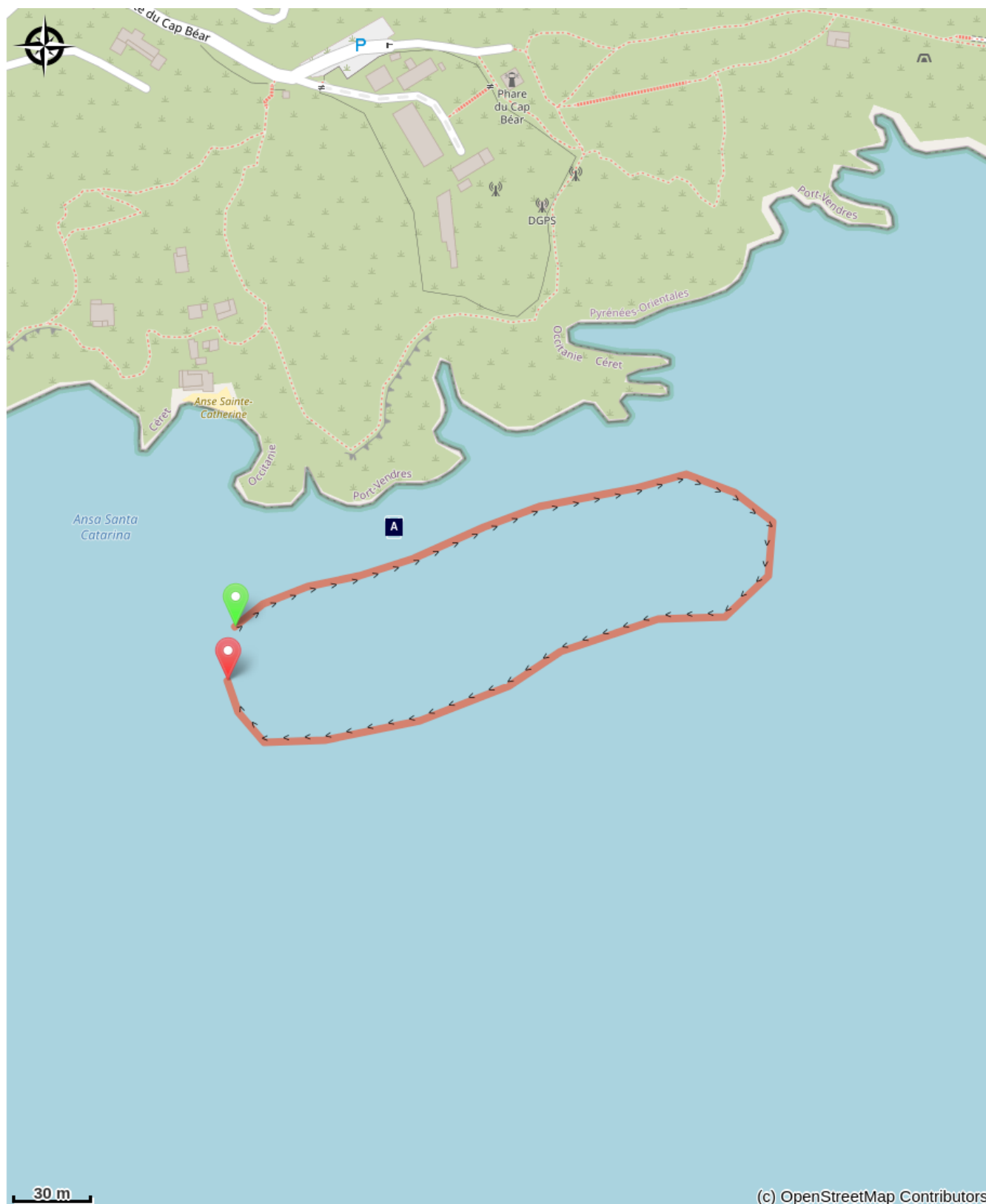
Salida : Puerto de Argelès sur-mer, de Collioure, de Port-Vendres, Banyuls sur-mer y Cerbère.

Llegada : Puerto de Argelès sur-mer, de Collioure, de Port-Vendres, Banyuls sur-mer y Cerbère.

Bajo el agua, Sainte Catherine ofrece una gran variedad geológica, entre las fallas de los acantilados, hermosas paredes de roca, llanos de pedregales y una vasta masa coralígena que desciende hasta los 25 metros de profundidad. En este lugar se cruzan diversas variedades de sargos y doradas que completan la imagen. Entre dos paredes de roca se cruzan a menudo corvinas de roca, especies protegidas y normalmente observables a la reserva marina. De vez en cuando los afortunados podrán ver un mero que se ha perdido, o un dentón, los peces grandes abundan en esta reserva, pero son más furtivos. Los pulpos, congrios y morenas completan el cuadro, en medio de diversas variedades de erizos de mar, anémonas y crustáceos escondidos en pequeñas fallas de roca.

Para descubrir Santa Catherine, el buceo y el snokerling son dos actividades ideales.

# En su camino...



 La cueva de los contrabandistas (A)

# Información útil

## Recomendaciones

Este seguro en su inmersión, hay profesionales del buceo en todos los puertos de la Costa Vermella.

### **Argelès-sur-Mer:**

Argelès Plongée: 06 78 48 76 30 / 06 83 89 96 90 - Résidence Santa Maria Rue des Matelots

Aquatile Plongée: 06 16 51 31 06 - Résidence Atalaya 2 Place Magellan

Archipel Plongée: 04 68 95 71 03 / 06 25 59 35 77 - 8 Résidence les Villégiales

La Sirène Plongée : 04 68 81 60 58 - Camping la Sirène, route de Taxo

### **Collioure:**

CIP Collioure: 04 68 82 07 16 - 24 Rue Ravin du Coma Xeric

### **Port-Vendres:**

Paradis des bulles: 06 70 55 69 18 - Quai Fanal

Tech of Plongée: 06 58 55 41 04 -2 Quai Fanal

CAP Port-Vendres: 04 34 12 09 27 - 4 rue Jules Ferry

Scuba Passion: 06 07 56 03 73 - Plage des Tamarins Route de la Jetée

### **Banyuls-sur-Mer:**

Rédéris Plongée: 04 68 88 31 66 - Quai A Port Parking Méditerranée

AquaBlue Plongée: 04 68 88 17 35 - 5 Quai Georges Petit

Plongée Bleue: 07 85 75 67 45- 10 quai Georges Petit

### **Cerbère:**

Aloès Plongée: 06 33 33 18 44 - Résidence les Aloes Cap Peyrefite

Plongée Cap Cerbère: 04 68 88 41 00 - Route d'Espagne

## Zones de sensibilité environnementale

Au cour de votre itinéraire, vous allez traverser des zones sensibles en rapport avec la présence d'une espèce ou d'un environnement spécifique. Dans ces zones, un comportement approprié permet de contribuer à leurs préservation. Pour plus d'information, des fiches sont disponibles pour chaque zone.

### **Zone Natura 2000 Directive Habitat**

Période de sensibilité :

Zone Natura 2000 Directive Oiseaux

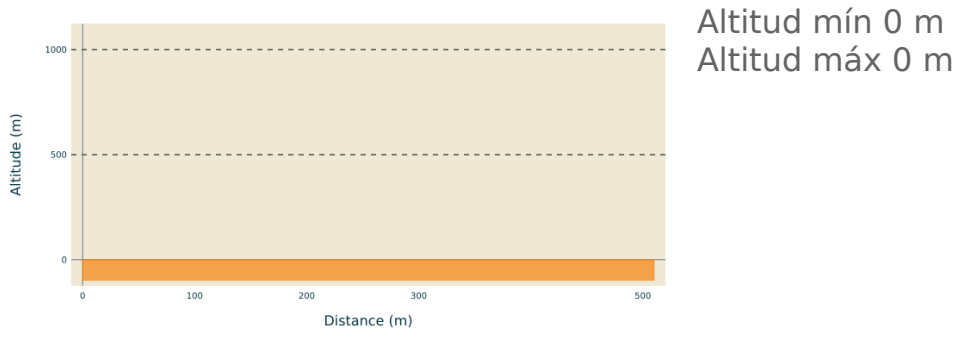


### **Zone Natura 2000 Directive Oiseaux**

Période de sensibilité :

Zone Natura 2000 Directive oiseaux

## Perfil altimétrico



## Transportes

Bus à 1€

# En su camino...

---



## 🏰 La cueva de los contrabandistas (A)

En la parte sur del cabo Béar, una misteriosa cueva se extiende hacia la roca, ignorada por el sendero de aduanas (o sendero de contrabandistas). Solo se puede acceder a esta cueva por el mar. El snorkel o el kayak son dos formas excelentes de acceder. Se dice que los contrabandistas vinieron a esconder sus bienes en esta cueva porque era imposible acceder a la tierra, los fuertes vientos y las corrientes de invierno para mantener estos tesoros a salvo de las aduanas.

Créditos de fotos : Plongée Port-Vendres