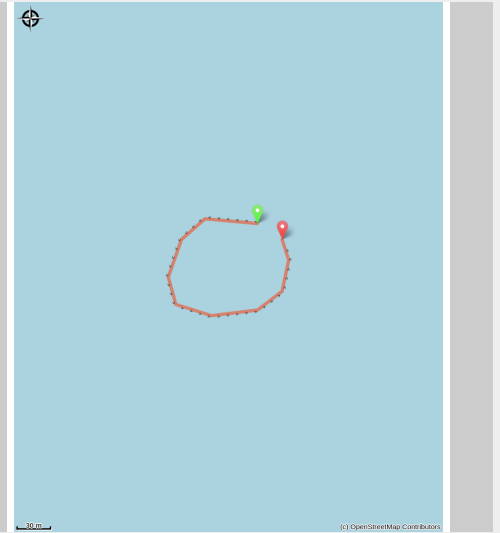


Roca Tavac

ARGELES SUR MER



Sumérgase en la vida salvaje del Mediterráneo

Recomendada para buceadores experimentados, esta exploración le hará descubrir la riqueza de la fauna mediterránea en un entorno increíble

Información útil

Práctica : Submarinismo

Duración : 1 h

Distancia : 0.3 km

Dificultad : Difficile

Tipo : Boucle

Temática : Faune, Flore, Géologie

Itinerario

Salida : Puerto de Argelès-sur-Mer, de Collioure, de Port-Vendres, Banyuls sur Mer y Cerbère

Llegada : Puerto de Argelès-sur-Mer, de Collioure, de Port-Vendres, Banyuls sur Mer y Cerbère

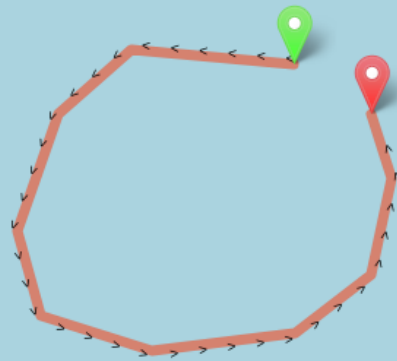
Plano rocoso estrecho en medio de una vasta extensión de arena y de aluviones, la Roca Tavac es un lugar de buceo que permite la inmersión entre 18 y 22 metros de profundidad. En este ancho espacio se pueden hacer inmersiones diferentes.

Esta inmersión está más bien reservada para buceadores experimentados. La visibilidad es a menudo de media a baja y las corrientes (normalmente sur-norte) pueden influir en la exploración. Son más o menos fuertes y muy frecuentes según los periodos.

Hay muchas pequeñas fallas en el lado Oeste, mientras que el lado Este baja dulcemente hacia el fondo de arena. Debido a su ubicación, esta zona está muy expuesta a los dos vientos predominantes, Tramontana y Marinada, que suelen aumentar por la tarde durante el verano. Situado cerca del puerto de Argelès-sur-Mer, se encuentra en paralelo a la gran playa de Saint Cyprien.

La fauna es muy rica en esta zona. El pie de la meseta, bastante limoso, es adecuado para los amantes de las gorgonias naranjas, mientras que la parte superior de las rocas es dominio de las gorgonias blancas. El lugar se caracteriza principalmente por la abundancia de rosas de mar (*Pentapora fascialis*) y diversos corales de diferentes colores. También podrá observar una gran diversidad de peces de roca, tales como rascacios, congrios, barbadas, salmonetes de roca, así como algunos bancos de sargos comunes, Langostas, langostillas y nécoras también están presentes en alguna parte de este lugar. Disfrute de la presencia de esta excepcional fauna salvaje para descubrir a su habitante natural.

En su camino...



30 m

(c) OpenStreetMap Contributors

Información útil

⚠ Recomendaciones

Este seguro en su inmersión, hay profesionales del buceo en todos los puertos de la Costa Vermella.

Argelès-sur-Mer:

Argelès Plongée: 06 78 48 76 30 / 06 83 89 96 90 - Résidence Santa Maria Rue des Matelots

Aquatile Plongée: 06 16 51 31 06 - Résidence Atalaya 2 Place Magellan

Archipel Plongée: 04 68 95 71 03 / 06 25 59 35 77 - 8 Résidence les Villégiales

La Sirène Plongée : 04 68 81 60 58 - Camping la Sirène, route de Taxo

Collioure:

CIP Collioure: 04 68 82 07 16 - 24 Rue Ravin du Coma Xeric

Port-Vendres:

Paradis des bulles: 06 70 55 69 18 - Quai Fanal

Tech of Plongée: 06 58 55 41 04 -2 Quai Fanal

CAP Port-Vendres: 04 34 12 09 27 - 4 rue Jules Ferry

Scuba Passion: 06 07 56 03 73 - Plage des Tamarins Route de la Jetée

Banyuls-sur-Mer:

Rédéris Plongée: 04 68 88 31 66 - Quai A Port Parking Méditerranée

AquaBlue Plongée: 04 68 88 17 35 - 5 Quai Georges Petit

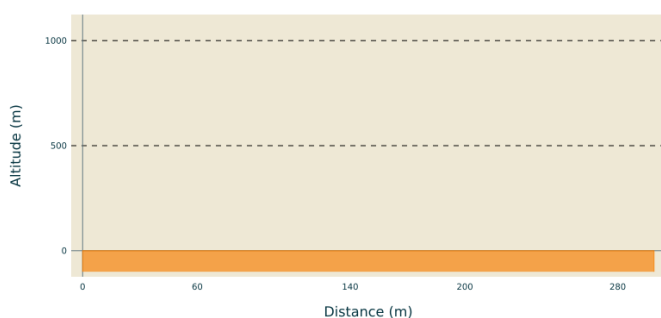
Plongée Bleue: 07 85 75 67 45- 10 quai Georges Petit

Cerbère:

Aloès Plongée: 06 33 33 18 44 - Résidence les Aloes Cap Peyrefite

Plongée Cap Cerbère: 04 68 88 41 00 - Route d'Espagne

Perfil altimétrico



Altitud mín 0 m
Altitud máx 0 m