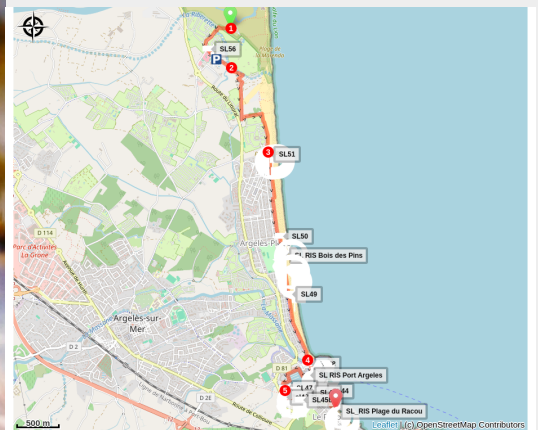


# Sentier littoral - De la reserva del Mas Larrieu al Racó

Albères



(Aurélié Rubio)



## Ideal para la familia

Descubre la costa arenosa de Argelès-sur-Mer que os conducirá a la Playa del Racó, donde la montaña se encuentra con el mar

## Información útil

Práctica : Senderismo

Duración : 2 h

Distancia : 7.1 km

Desnivel positivo : 33 m

Dificultad : Facile

Tipo : Traversée

Temática : Faune, Flore, Histoire, Littoral

# Itinerario

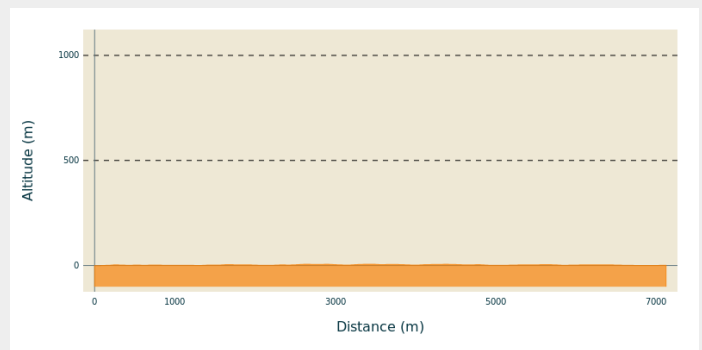
**Salida** : Reserva del Mas Larrieu

**Llegada** : Playa del Racó

**Puntos de interés** : — PR ➤ VTT

**Communes** : 1. ARGELES SUR MER

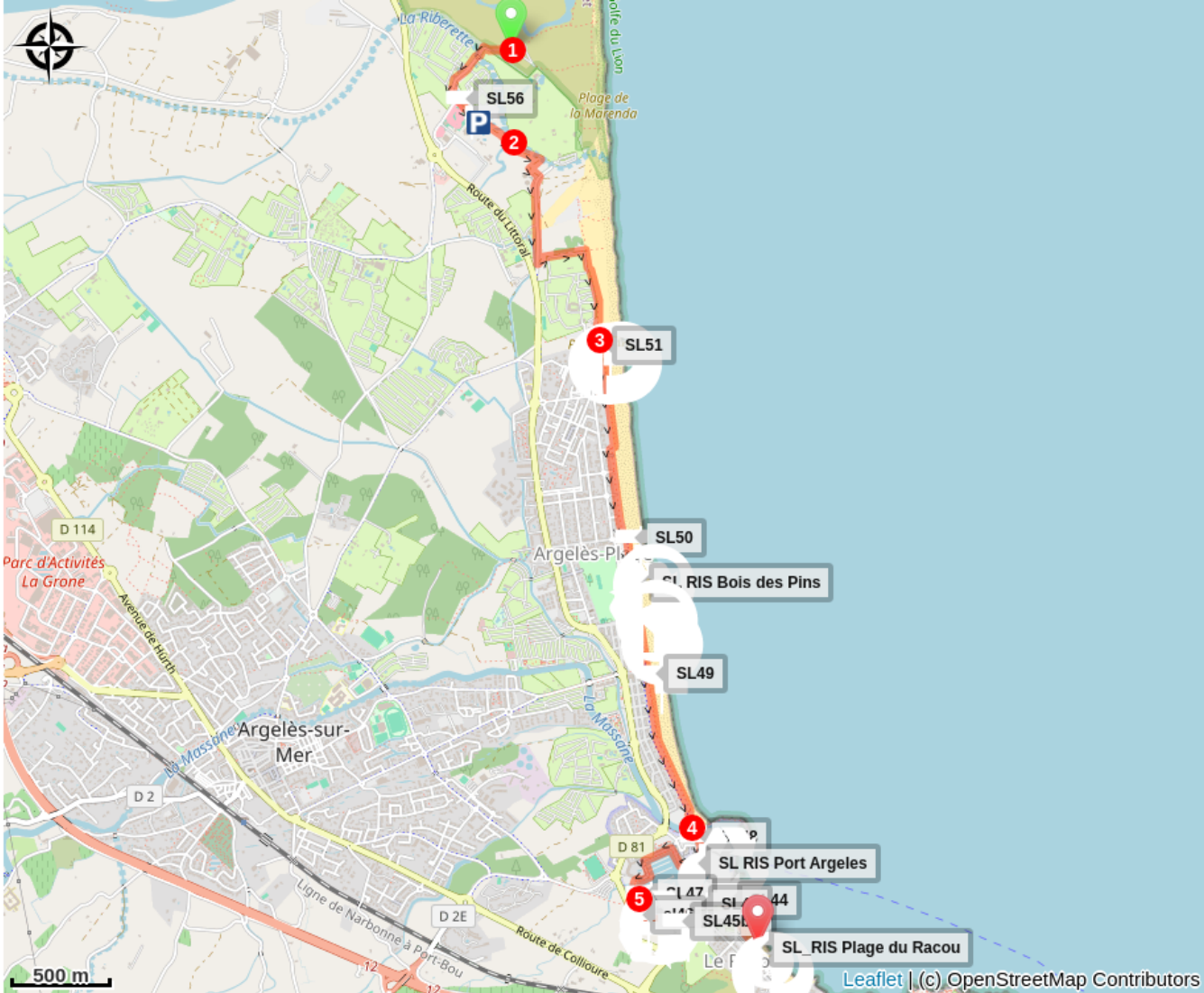
## Perfil altimétrico



Altitud mín -1 m Altitud máx 6 m

1. Desde el aparcamiento del Luna Park tiene dos posibilidades. Primera posibilidad: ir hacia el norte, cruzar el camping, la pasarela de la rívera, y encontrar el acceso a la reserva del Mas Larrieu (posibilidad de visita). Para ir al camino del litoral, gire a la izquierda a 100 metros de la bolera y luego a la derecha. A 100 metros encontrará un camino de tierra. Este es el acceso al camino.
2. Como alternativa: gire a la derecha hacia Argelès-sur-Mer. Deje la carretera para bordear el parque de ocio para y la Ribereta que tiene a la izquierda, que va hacia el mar. Un primer pasaje del arroyo le hace atravesar un foso. Siga el camino que bordea un soto bosque donde os espera un segundo paso rodeado de cañas. Una vez pasado el desvío que hay a la derecha, vaya hacia la playa pasando por el parking de La Marenda. Reanude su ruta a la derecha, los pies en la arena.
3. Atención a la vegetación que crece, porque mantiene la playa! En la depresión llamada Tamariguer, tome el camino que hay bajo los pinos. Los paneles que describen algunos lugares destacados de la ruta, le llevarán naturalmente a buen puerto.
4. Atraviese la Massana por el puente azul de madera y vaya a la izquierda hacia los muelles que acogen pescadores y navegantes.
5. Salir de los muelles por las escaleras que conducen al aparcamiento delante del área técnica del puerto. Tome la pista de bicicleta hacia el Racou. Esta pista le llevará a un camino que bordea la zona húmeda y podrá observar la fauna y la flora que se desarrolla. Esta parte de la ruta finaliza en el aparcamiento del Racou.

# En su camino...



# Información útil

## **Recomendaciones**

### **Disfruten de la naturaleza, les gusta, cuídenla! ...**

Está haciendo una ruta de senderismo a lo largo de la cual hay puntos de recolección de basura a su disposición.

Por respeto a este espacio excepcional utilizado cada mes por varias decenas de miles de excursionistas y caminantes, le invitamos a depositar en estos puntos de recolección todos sus desechos (vidrio, papel, restos de comida, etc.) y los que lamentablemente podrá descubrir durante su paseo.

Gracias a estos gestos simples pero esenciales, mantendremos este espacio limpio, como la naturaleza nos lo ha ofrecido amablemente.

## **Comment venir ?**

### **Acceso por carretera**

Desde la D81, entre en el Luna Park en la rotonda norte de Argelès-sur-Mer (dirección Bowling). Las zonas de parking permiten el aparcamiento y un panel le indica el circuito.

### **Parking recomendado**

Parking del Luna Park

## **Accesibilidad**

Pas d'aménagement handicapé présent sur la totalité du sentier. En revanche la promenade du front de mer est accessible aux personnes à mobilité réduite entre le parking du Casino et Port-Argelès (environ 3kms).

# Zones de sensibilité environnementale

Le long de votre itinéraire, vous allez traverser des zones de sensibilité liées à la présence d'une espèce ou d'un milieu particulier. Dans ces zones, un comportement adapté permet de contribuer à leur préservation. Pour plus d'informations détaillées, des fiches spécifiques sont accessibles pour chaque zone.

## Zone Natura 2000 Directive Habitat

Période de sensibilité :

Zone Natura 2000 Directive Oiseaux



### Réserve Naturelle du Mas Larrieu

Période de sensibilité : enero, febrero, marzo, abril, mayo, junio, julio, agosto, septiembre, octubre, noviembre, Diciembre

Réserve Naturelle du Mas Larrieu