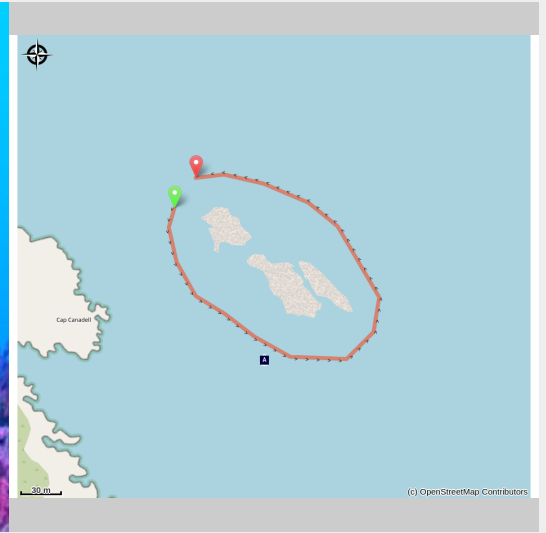


Les îlots de Cap Canadell

Côte Vermeille - CERBERE



Cap Canadell (Cap Cerbère)

Descubra los Islotes del Cap Canadell con vistas a la bahía de Cerbère

Observe el fondo marino y se sumergirá en este lugar mágico, entre corales y gorgonias rojas

Información útil

Práctica : Submarinismo

Duración : 1 h

Distancia : 0.5 km

Dificultad : Intermédiaire

Tipo : Boucle

Temática : Faune, Flore

Itinerario

Salida : Puerto de Argelès-sur-Mer, de Collioure, de Port-Vendres, Banyuls-sur-mer y Cerbère

Llegada : Puerto de Argelès-sur-Mer, de Collioure, de Port-Vendres, Banyuls-sur-mer y Cerbère

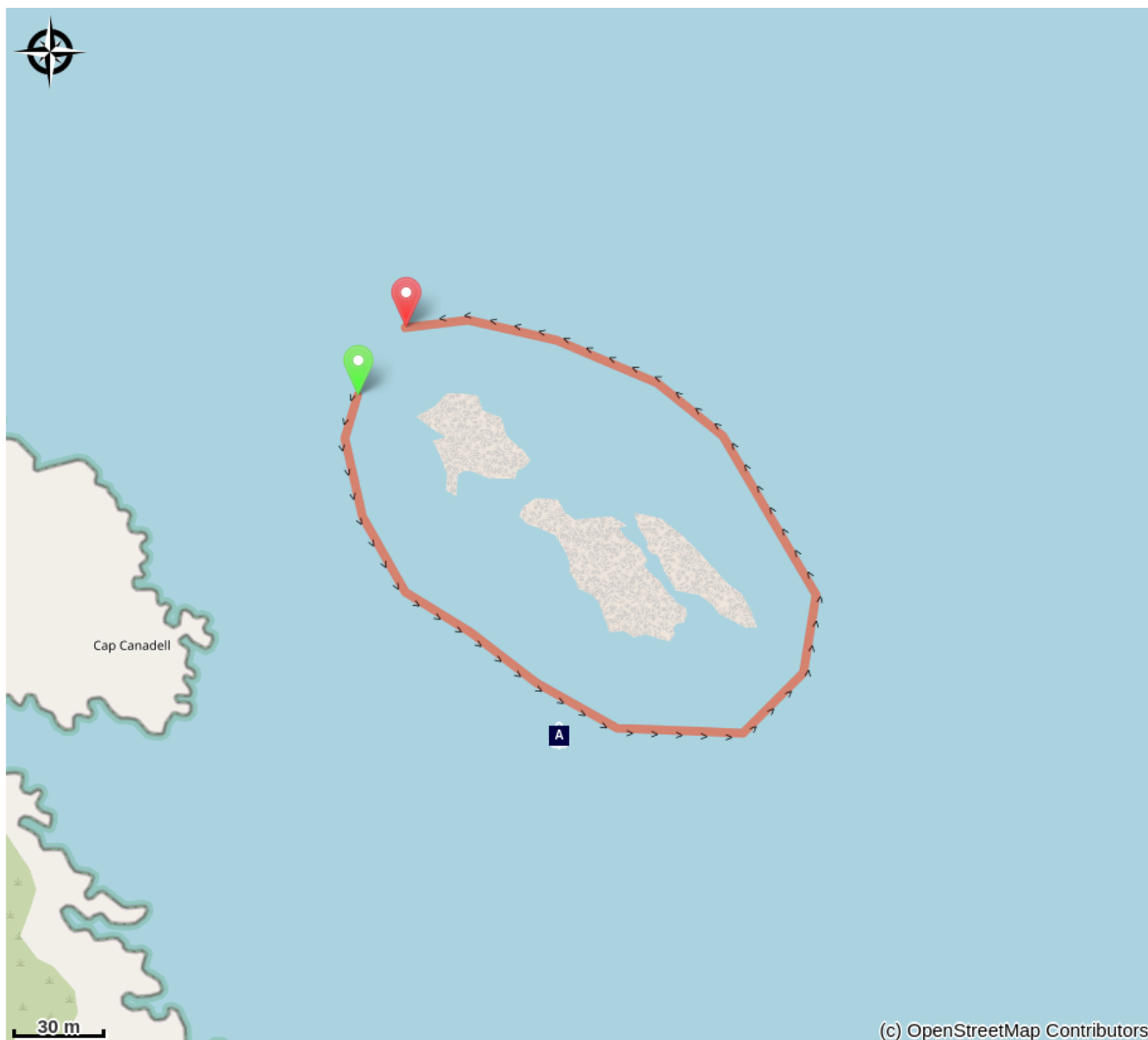
Los islotes Campagies, situados delante del Cap Canadell, bordean L'Anse de Terrimbós al sur y protegen del viento, con vistas a la bahía del pueblo de Cerbère.

Este sitio se caracteriza por su isla principal al sur, a la cual puede dar la vuelta por completo. Ofrece la posibilidad de bucear en aguas poco profundas, pero también de bajar hasta 36 metros de profundidad. En nuestra región es raro ver esta configuración. Una isla más pequeña aparece a unos 100 metros de la superficie. Cerca de este lugar hay instaladas dos boyas: una al sureste y la otra en la vertiente sur. A partir de estas dos boyas tiene varias opciones de buceo.

En esta zona donde puede haber una corriente violenta, no es raro cruzar un banco de barracudas o de seriolas. Las rocas masivas forman un bonito cañón submarino y adornan la exploración. Más allá de la costa, el emblemático coral rojo del Mediterráneo desvela su belleza acompañada de langostas y bogavantes.

En la zona de 18 metros de profundidad, descubrimos las formaciones coralígenas. Si este sustrato endémico mediterráneo es el hogar de morenas, congrios y otros nudibranchios, también contiene el secreto del coral rojo tan codiciado por los joyeros, hoy en día muy protegido. Este coral rojo se puede observar con más facilidad en la zona de 35 a 40 metros donde convive con las magníficas gorgonias rojas.

En su camino...



📍 Le Sahel (A)

Información útil

Recomendaciones

Este seguro en su inmersión, hay profesionales del buceo en todos los puertos de la Costa Vermella.

Argelès-sur-Mer:

Argelès Plongée: 06 78 48 76 30 / 06 83 89 96 90 - Résidence Santa Maria Rue des Matelots

Aquatile Plongée: 06 16 51 31 06 - Résidence Atalaya 2 Place Magellan

Archipel Plongée: 04 68 95 71 03 / 06 25 59 35 77 - 8 Résidence les Villégiales

La Sirène Plongée : 04 68 81 60 58 - Camping la Sirène, route de Taxo

Collioure:

CIP Collioure: 04 68 82 07 16 - 24 Rue Ravin du Coma Xeric

Port-Vendres:

Paradis des bulles: 06 70 55 69 18 - Quai Fanal

Tech of Plongée: 06 58 55 41 04 -2 Quai Fanal

CAP Port-Vendres: 04 34 12 09 27 - 4 rue Jules Ferry

Scuba Passion: 06 07 56 03 73 - Plage des Tamarins Route de la Jetée

Banyuls-sur-Mer:

Rédéris Plongée: 04 68 88 31 66 - Quai A Port Parking Méditerranée

AquaBlue Plongée: 04 68 88 17 35 - 5 Quai Georges Petit

Plongée Bleue: 07 85 75 67 45- 10 quai Georges Petit

Cerbère:

Aloès Plongée: 06 33 33 18 44 - Résidence les Aloes Cap Peyrefite

Plongée Cap Cerbère: 04 68 88 41 00 - Route d'Espagne

Zones de sensibilité environnementale

Au cour de votre itinéraire, vous allez traverser des zones sensibles en rapport avec la présence d'une espèce ou d'un environnement spécifique. Dans ces zones, un comportement approprié permet de contribuer à leurs préservation. Pour plus d'information, des fiches sont disponibles pour chaque zone.

Zone Natura 2000 Directive Habitat

Période de sensibilité :

Zone Natura 2000 Directive Oiseaux

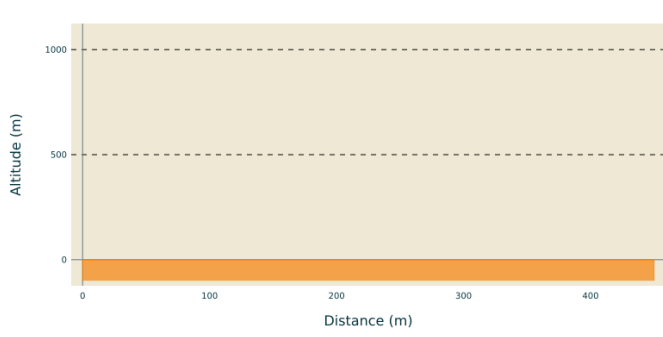


Zone Natura 2000 Directive Oiseaux

Période de sensibilité :

Zone Natura 2000 Directive oiseaux

Perfil altimétrico



Altitud mín 0 m
Altitud máx 0 m

En su camino...



⚓ Le Sahel (A)

Construido en 1857, el Sahel es un precioso barco de vela de 54 metros de largo, muy bien equipado para la época. Tenía un sistema raro que combinaba vapor de agua y éter. Ahorraba carbón y espacio para el transporte. El 22 de agosto de 1863, el Sahel volvía de Orán yendo hacia la costa catalana con una tramontana muy fuerte. Se estrelló contra el *Anse de Cerbère*, pero los pasajeros pudieron ser rescatados por la población local. (F.Brun - The Roussillon Underwater - Ed.GAP)
Créditos de fotos : Francois Brun