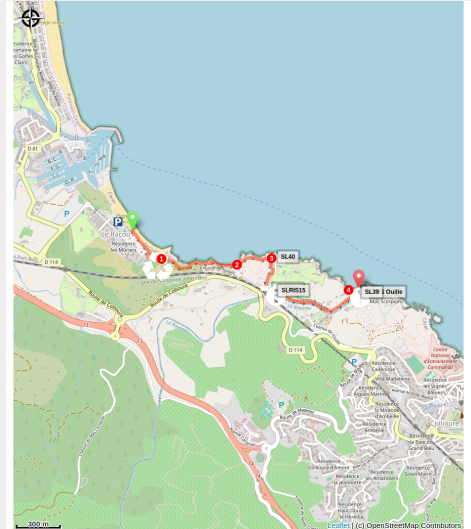


# Sentier littoral - Del Racou a la Playa de l'Ouille

Côte Vermeille



(CCCAVI)



## Excursión ideal para hacer fotos bonitas

Este itinerario descubrirá los dos aspectos de la costa catalana: las playas de arena y las caletas de la costa rocosa

## Información útil

---

Práctica : Senderismo

---

Duración : 45 min

---

Distancia : 2.3 km

---

Desnivel positivo : 33 m

---

Dificultad : Facile

---

Tipo : Traversée

---

Temática : Flore, Point de vue, Littoral

# Itinerario

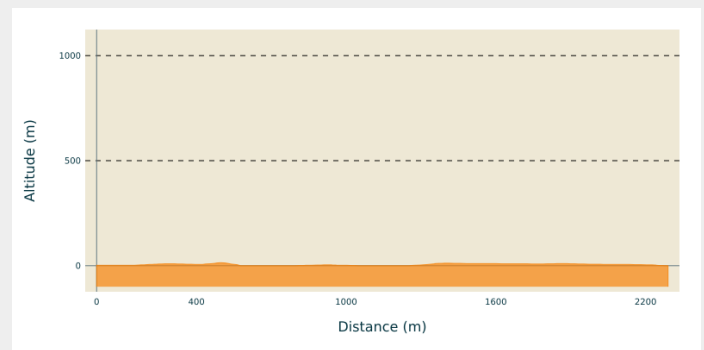
**Salida** : Parking del Racou (panel)

**Llegada** : Playa de l'Ouille

**Puntos de interés** : — PR

**Communes** : 1. ARGELES SUR MER

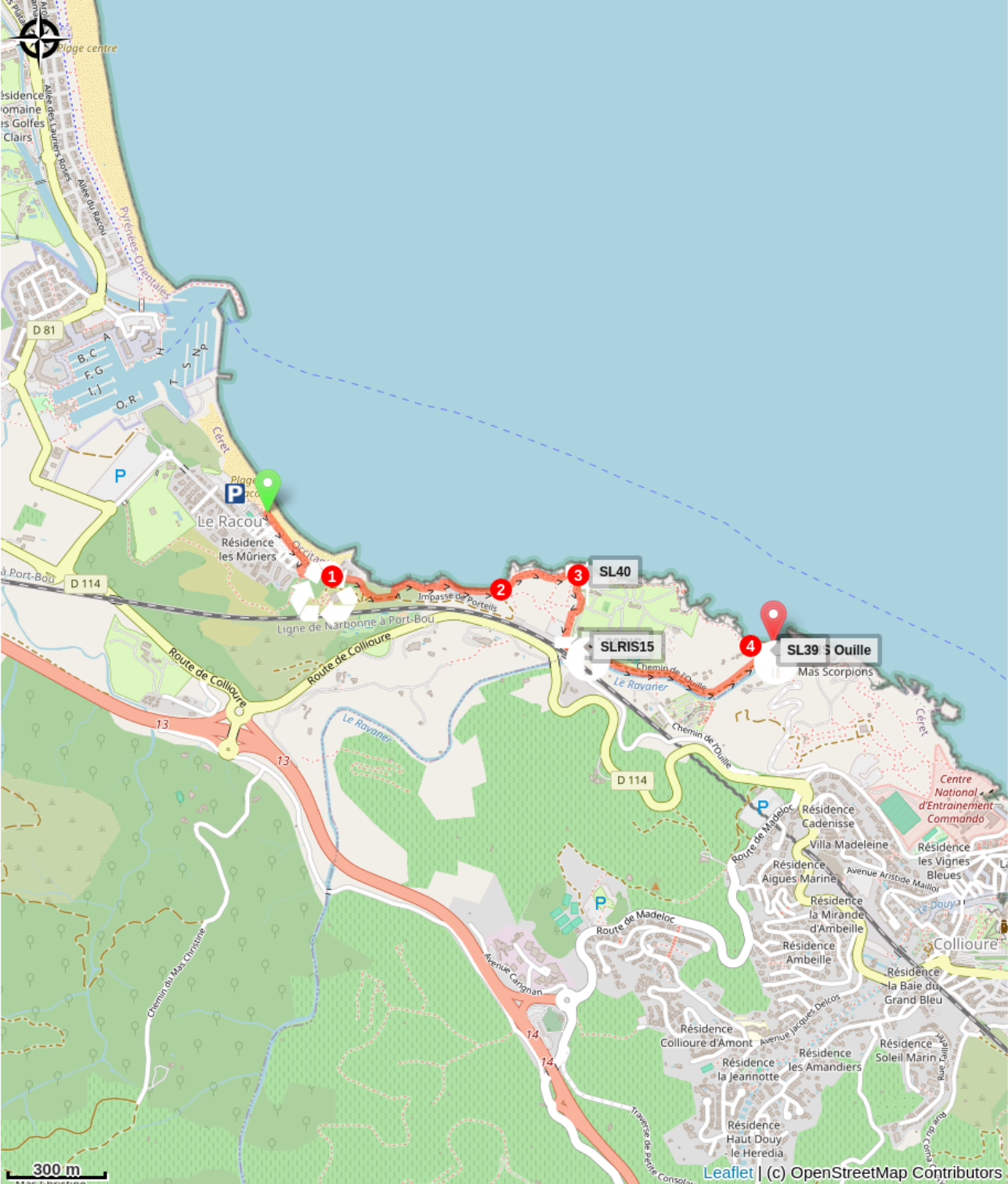
## Perfil altimétrico



Altitud mín 0 m Altitud máx 14 m

1. En la entrada del aparcamiento del Racou, un letrero describe el itinerario. Camine por la Playa del Racou hasta el final, luego salga a la plaza de su derecha. Tome el camino pequeño que sube a la izquierda.
2. Está en la costa rocosa de las Albères. Camine por los acantilados en el sendero pedestre, donde podrá observar las magníficas vistas. Después de un desvío por el mirador podrá descansar un momento y disfrutar del placer de bañarse en el mar. La Caleta de Portails es un lugar perfecto para descansar.
3. Tenga cuidado, el camino del litoral se cortó en 2013 debido a un derrumbe del acantilado cerca del camping « Les Criques de Portails ». Desde entonces debe ser contornado por el camino que le lleva a la « Crique de l'Ouille ». La riera que discurre a su derecha hacia la Playa de « Ouille » se llama Ravaner y sirve de límite entre los pueblos de Argelès-sur-Mer y Collioure. Aquí es donde termina el sendero.

# En su camino...



# Información útil

## **Recomendaciones**

### **Disfruten de la naturaleza, les gusta, cuídenla! ...**

Está haciendo una ruta de senderismo a lo largo de la cual hay puntos de recolección de basura a su disposición.

Por respeto a este espacio excepcional utilizado cada mes por varias decenas de miles de excursionistas y caminantes, le invitamos a depositar en estos puntos de recolección todos sus desechos (vidrio, papel, restos de comida, etc.) y los que lamentablemente podrá descubrir durante su paseo.

Gracias a estos gestos simples pero esenciales, mantendremos este espacio limpio, como la naturaleza nos lo ha ofrecido amablemente.

## **Comment venir ?**

### Transportes

Parada « Valmarie »

### Acceso por carretera

Desde la RD 914, tome la salida « Collioure / Le Racou », aparque en el Parking de Sardane (frente al mar).

### Parking recomendado

Parking a la Playa del Racou "La Sardane"

## **Accesibilidad**

Absent

# Zones de sensibilité environnementale

Le long de votre itinéraire, vous allez traverser des zones de sensibilité liées à la présence d'une espèce ou d'un milieu particulier. Dans ces zones, un comportement adapté permet de contribuer à leur préservation. Pour plus d'informations détaillées, des fiches spécifiques sont accessibles pour chaque zone.

## **Zone Natura 2000 Directive Habitat**

Période de sensibilité :

Zone Natura 2000 Directive Oiseaux