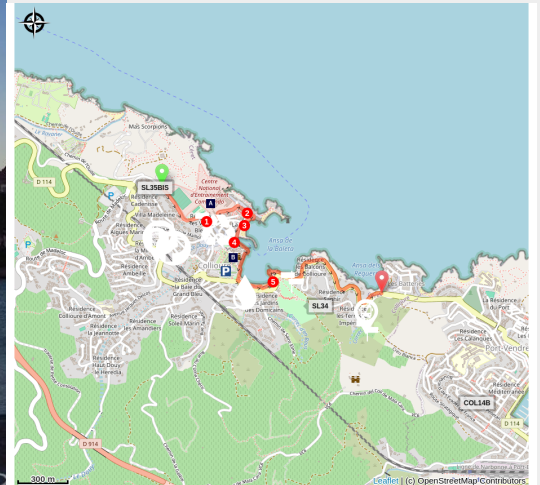


Sentier littoral - Travesía de Collioure

Côte Vermeille



(Aurélie Rubio)



Del turista al uniforme militar, a través de una historia "fortificada"

Une petite baignade dans une crique pendant votre randonnée sur le Sentier littoral? La CCACVI vous permet de retrouver la qualité des eaux de baignade mise à jour quotidiennement sur la Côte Vermeille pendant la saison estivale. Tous les résultats sont accessibles en [cliquant ici](#)

Información útil

Práctica : Senderismo

Duración : 1 h

Distancia : 2.7 km

Desnivel positivo : 71 m

Dificultad : Facile

Tipo : Traversée

Temática : Point de vue,
Architecture, Histoire, Patrimoine

Accesibilidad : Poussette

Itinerario

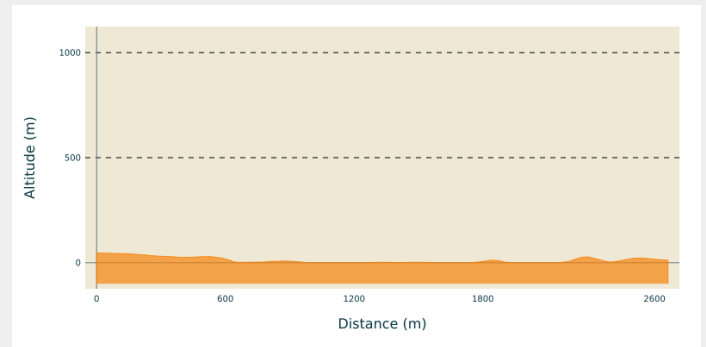
Salida : Parking Le Stade

Llegada : Parking de l'Oli

Puntos de interés : — PR

Communes : 1. COLLIOURE

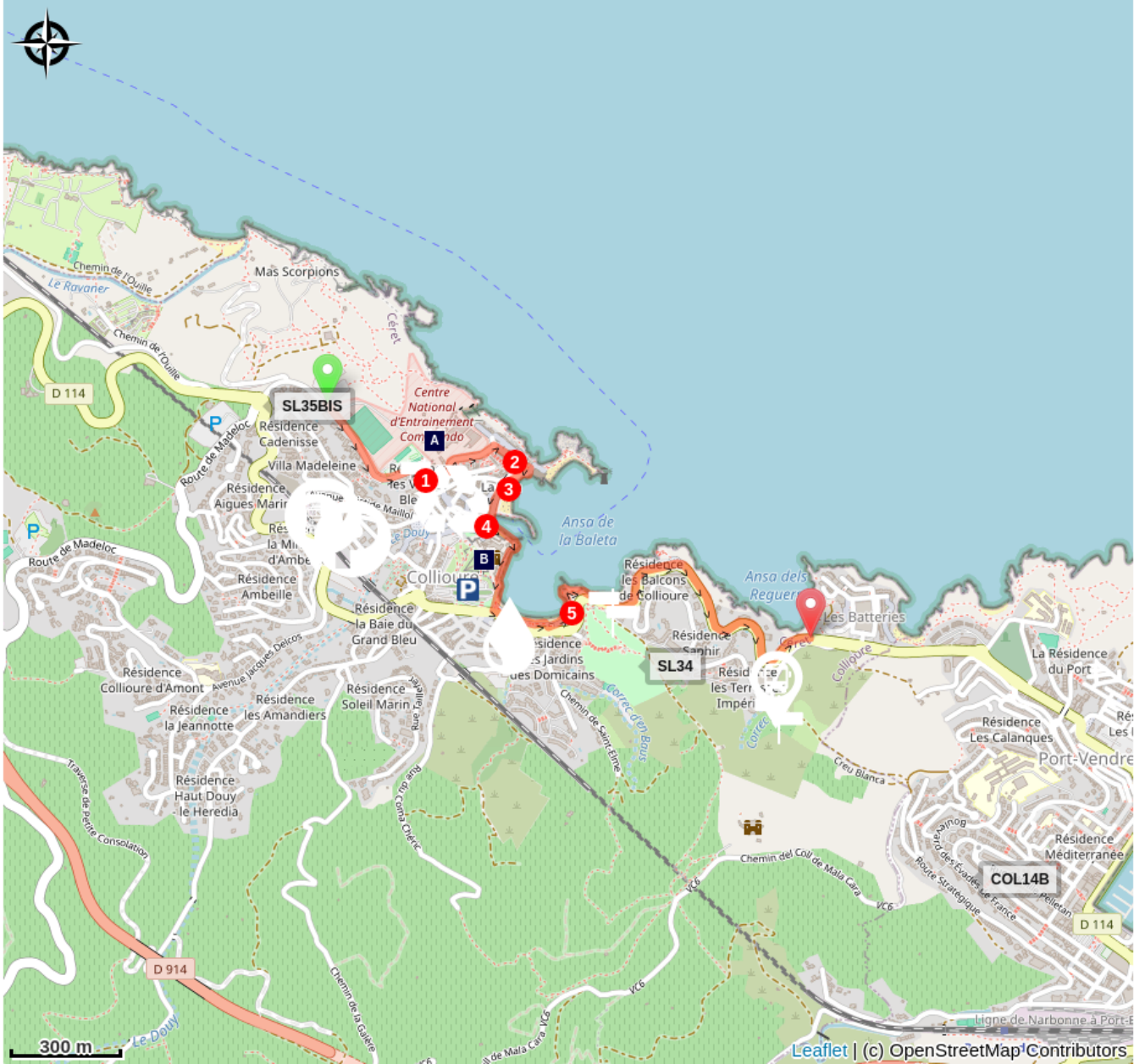
Perfil altimétrico



Altitud mín 0 m Altitud máx 46 m

1. Desde el aparcamiento del estadio, baje por la calle hacia la izquierda y luego a la rotonda pequeña, gire a la izquierda. A lo largo de Fort Miradou, ahora propiedad militar hay una torre sencilla del siglo XIV, reforzada por Carlos V y más tarde fortificado por Vauban.
2. Al final de esta carretera (a unos 300 metros), a la derecha de la reproducción de Henri Matisse "Los techos de Collioure", tome las escaleras. Pasará por el típico callejón (Rue du Miradou), que conduce a la plaza de la iglesia (Obra maestra del arte catalán del siglo XVII).
3. Luego vaya hacia la playa y el muelle para admirar otras reproducciones de pinturas de Matisse y Derain. Están instaladas donde los originales fueron pintados en 1905 y constituyen "El Camino del Fauvismo".
4. Pase la ribera Douy por la pasarela y vaya a la izquierda hacia el Castillo Real (residencia de verano de los Reyes de Mallorca y Aragón). En caso de mal tiempo, gire a la derecha por el Parking del Glacis. Siga el camino hacia las playas, para volver a cruzar la pasarela.
5. Tome a la izquierda la calle (Jean Bart) y será al paseo marítimo de la costa, luego llegará a las escaleras del restaurante (La Balette), que le permitirán acceder a la CD 914. A continuación siga por la acera de la izquierda, a 800 metros del Parking de l'Oli, y a partir de aquí empieza el "Paseo de la Mauresque".

En su camino...



Fort Miradoux (A)

Castillo Real de Colliure (B)

Información útil

Recomendaciones

Disfruten de la naturaleza, les gusta, cuídenla! ...

Está haciendo una ruta de senderismo a lo largo de la cual hay puntos de recolección de basura a su disposición.

Por respeto a este espacio excepcional utilizado cada mes por varias decenas de miles de excursionistas y caminantes, le invitamos a depositar en estos puntos de recolección todos sus desechos (vidrio, papel, restos de comida, etc.) y los que lamentablemente podrá descubrir durante su paseo.

Gracias a estos gestos simples pero esenciales, mantendremos este espacio limpio, como la naturaleza nos lo ha ofrecido amablemente.

Comment venir ?

Transportes

Retrouver toutes les lignes du bus à 1€ en cliquant [ici](#)

Acceso por carretera

Por la autovía salida n ° 14, dirección Collioure y a la 2ª rotonda tome la dirección del Stade Pla de les Forques, a continuación y a 200 metros, entre al Parking de l'Stade punto de partida de la travesía de Collioure

Parking recomendado

Parking de la Gare, Parking du Glacis

Accesibilidad

Absent



Poussette

Zones de sensibilité environnementale

Le long de votre itinéraire, vous allez traverser des zones de sensibilité liées à la présence d'une espèce ou d'un milieu particulier. Dans ces zones, un comportement adapté permet de contribuer à leur préservation. Pour plus d'informations détaillées, des fiches spécifiques sont accessibles pour chaque zone.

Zone Natura 2000 Directive Habitat

Période de sensibilité :

Zone Natura 2000 Directive Oiseaux

En su camino...



Fort Miradoux (A)

En 1669, Vauban, que quería hacer de Collioure una ciudad de guarnición, decidió afeitarse el casco antiguo y crear Fort Miradoux en el sitio del antiguo Fuerte Sainte-Thérèse construido alrededor de 1540 por Charles V. Este fuerte debido a su ubicación fue de suma importancia en la defensa del castillo. Hoy, Fort Miradoux, propiedad del Ejército, se ha convertido en el Centro Nacional de Entrenamiento de Comando (CNEC).

Créditos de fotos : admin66pm



Castillo Real de Colliure (B)

Construido en el siglo XIII para albergar la corte de los reyes de Mallorca, el Castillo Real de Colliure ha sido catalogado como monumento histórico desde 1922. Reforzado muchas veces, el castillo finalmente empujó a la ciudad al pie del cabo convertido en una ciudadela en el siglo XVII. Es inseparable de Collioure, ya que la ciudad no se puede separar del mar. Para volver al corazón del mundo del Castillo Real de Collioure, ¡no olvide las visitas guiadas!

Créditos de fotos : CCACVI