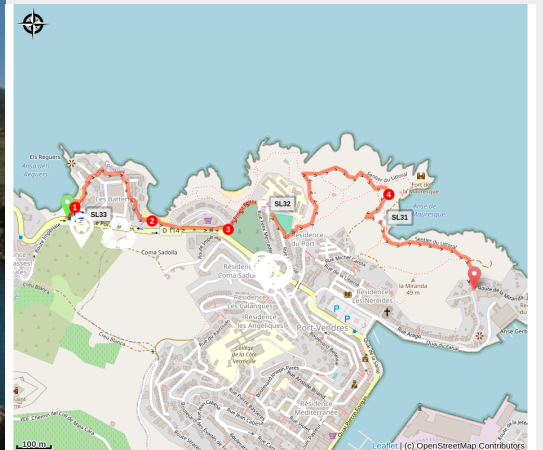


# Sentier littoral - Sendero Morisco

Côte Vermeille



(CCACVI)



## Olor de aceite de oliva

Une petite baignade dans une crique pendant votre randonnée sur le Sentier littoral? La CCACVI vous permet de retrouver la qualité des eaux de baignade mise à jour quotidiennement sur la Côte Vermeille pendant la saison estivale. Tous les résultats sont accessibles en [cliquant ici](#)

## Información útil

Práctica : Senderismo

Duración : 1 h

Distancia : 2.3 km

Desnivel positivo : 81 m

Dificultad : Facile

Tipo : Traversée

Temática : Point de vue,  
Architecture, Géologie, Histoire,  
Patrimoine

# Itinerario

**Salida** : Playa de l'Oli

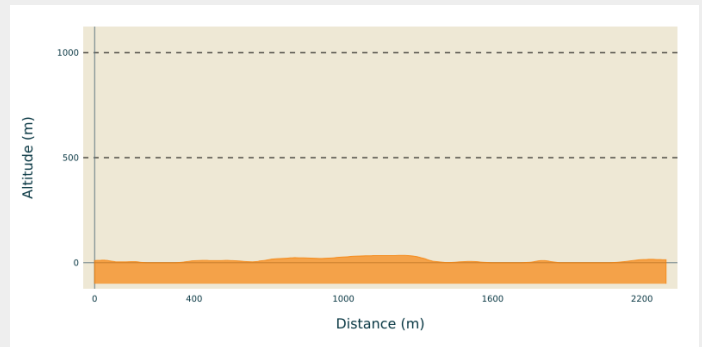
**Llegada** : Subasta de Port-Vendres

**Puntos de interés** : — PR

**Communes** : 1. COLLIOURE

2. PORT-VENDRES

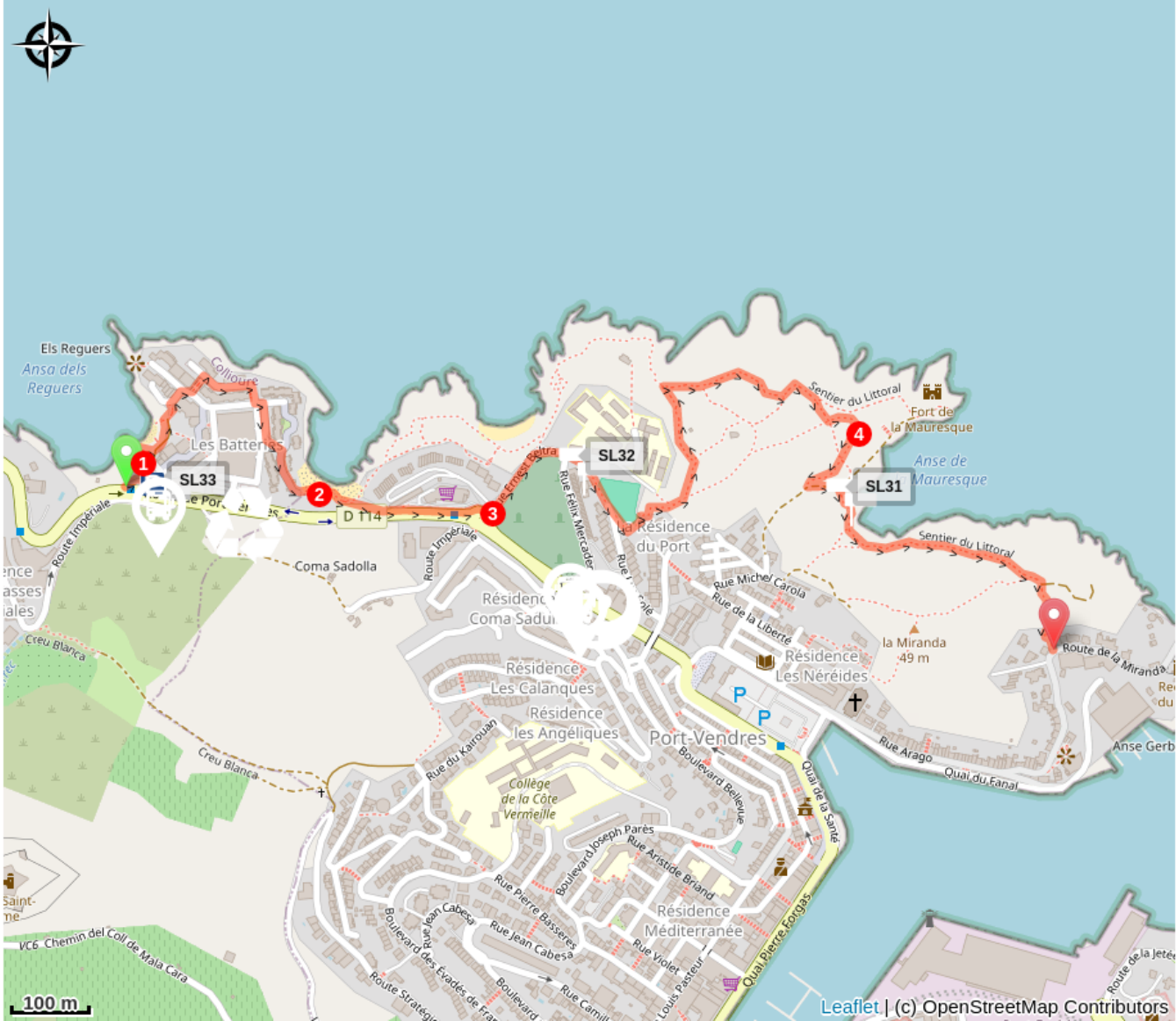
## Perfil altimétrico



Altitud mín 0 m Altitud máx 35 m

1. Baje a la playa de las Baterías, camine por la playa y a la izquierda, suba las escaleras. Vaya a la derecha (cuesta arriba) y continúe frente al cruce por debajo del porche, luego gira a la derecha 100 metros más adelante.
2. Vaya por debajo del puente a la derecha, luego gire a la izquierda y vaya en diagonal hacia la playa de l'Oli. El nombre de esta playa es debido al hecho de que una vez hubo un molino de aceite (oli és aceite en catalán). Al final de la playa, tome el camino de la derecha que da la vuelta a la Residencia de l'Oli a lo largo del supermercado.
3. En la rotonda, gire a la izquierda a lo largo del cementerio y recorra el campo deportivo del Instituto Médico y Educativo (IME) « La Moresque ». Desde allí vaya hacia la costa rodeando los restos militares a la izquierda.
4. Luego gire a la derecha y vaya a Baterías y a la Anse de la Mauresque. Pase la cala y gire a la izquierda hasta la cresta. Regrese al pueblo de Port-Vendres y al final del muelle encontrará la subasta de los pescadores que pesan y evalúan el precio de sus capturas. Aquí es donde comienza el itinerario "Port-Vendres Traversée", donde descubrirá la vida de este puerto pesquero, deportivo y de comercio, así como un circuito al aire libre dedicado a las obras de Charles Rennie Mackintosh.

# En su camino...



# Información útil

## **Recomendaciones**

### **Disfruten de la naturaleza, les gusta, cuídenla ...**

Está haciendo una ruta de senderismo a lo largo de la cual hay puntos de recolección de basura a su disposición.

Por respeto a este espacio excepcional utilizado cada mes por varias decenas de miles de excursionistas y caminantes, le invitamos a depositar en estos puntos de recolección todos sus desechos (vidrio, papel, restos de comida, etc.) y los que lamentablemente podrá descubrir durante su paseo.

Gracias a estos gestos simples pero esenciales, mantendremos este espacio limpio, como la naturaleza nos lo ha ofrecido amablemente.

## **Comment venir ?**

### Transportes

Parada Cementerio

### Acceso por carretera

Entre Collioure y Port-Vendres (RD 914), justo antes de la entrada del pueblo de Port-Vendres aparque en la área de Pla de l'Oli.

### Parking recomendado

Parking des Baterias

## **Accesibilidad**

Absent

# Zones de sensibilité environnementale

Le long de votre itinéraire, vous allez traverser des zones de sensibilité liées à la présence d'une espèce ou d'un milieu particulier. Dans ces zones, un comportement adapté permet de contribuer à leur préservation. Pour plus d'informations détaillées, des fiches spécifiques sont accessibles pour chaque zone.

## **Zone Natura 2000 Directive Habitat**

Période de sensibilité :

Zone Natura 2000 Directive Oiseaux



## **Zone Natura 2000 Directive Oiseaux**

Période de sensibilité :

Zone Natura 2000 Directive oiseaux