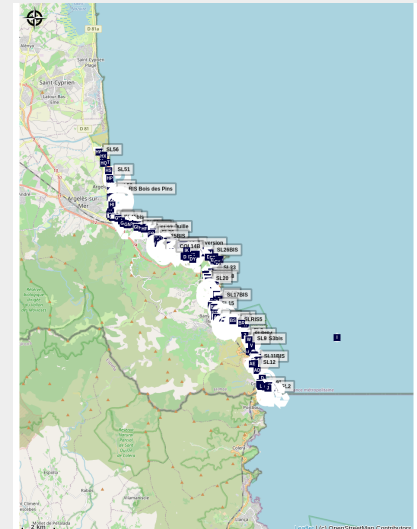


# Argelers - Cerbère (Sendero Litoral)

Albères



(Frédéric Hédelin)



## El sendero del litoral : descubriendo el patrimonio

Con sus 32 km entre Argelès-sur-Mer y Cerbère, el camino del litoral está formado por 16 etapas. Practicable para todos y con magníficas vistas panorámicas.

## Información útil

---

Práctica : Senderismo

---

Duración : 12 h 42

---

Distancia : 36.3 km

---

Dificultad : Difficile

---

Tipo : Traversée

---

Temática : Point de vue, Histoire, Faune, Flore, Géologie, Littoral, Patrimoine

# Itinerario

**Salida** : Oficina de Turismo de Argelès-sur-mer

**Llegada** : BIT de Cerbère

**Puntos de interés** : ■ PR

**Communes** : 1. ARGELES SUR MER

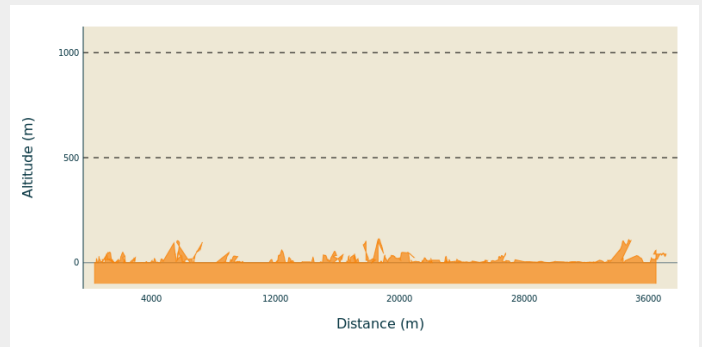
2. BANYULS SUR MER

3. CERBERE

4. COLLIOURE

5. PORT-VENDRES

## Perfil altimétrico



Altitud mín 0 m Altitud máx 0 m

El camino del litoral es una excursión de la Côte Vermeille muy agradable, entre Argelès-sur-Mer y Cerbère. Un recorrido de 32 km, entre playas, calas, pueblos y paisajes magníficos.

Las 16 etapas del camino costero permiten a todos disfrutar de este tramo de costa en varias etapas y dificultades para escoger (fáciles, medianas y difíciles (entre 20 minutos y 2:35) y (entre 1Km y 7 km).

Cruzando cronológicamente los municipios de Argelès-sur-Mer, Collioure, Port-Vendres, Banyuls sur Mer y Cerbère, con paisajes muy variados.

La costa arenosa se encuentra principalmente en el inicio del sendero, en Argelès-sur-Mer. Desde el punto de salida de la oficina de turismo hasta el Racou, hay numerosas playas que se suceden más bien turísticas. Después del Racou los paisajes se transforman. La costa se vuelve rocosa. Las playas se convierten en calas, menos accesibles y menos concurridas.

Pasando al lado del castillo de Collioure, Port-Vendres y el faro de Cap Béar, el camino permite explorar el patrimonio histórico del territorio.

Este sendero os promete una excursión con vistas al mar, descubriendo también el patrimonio natural.

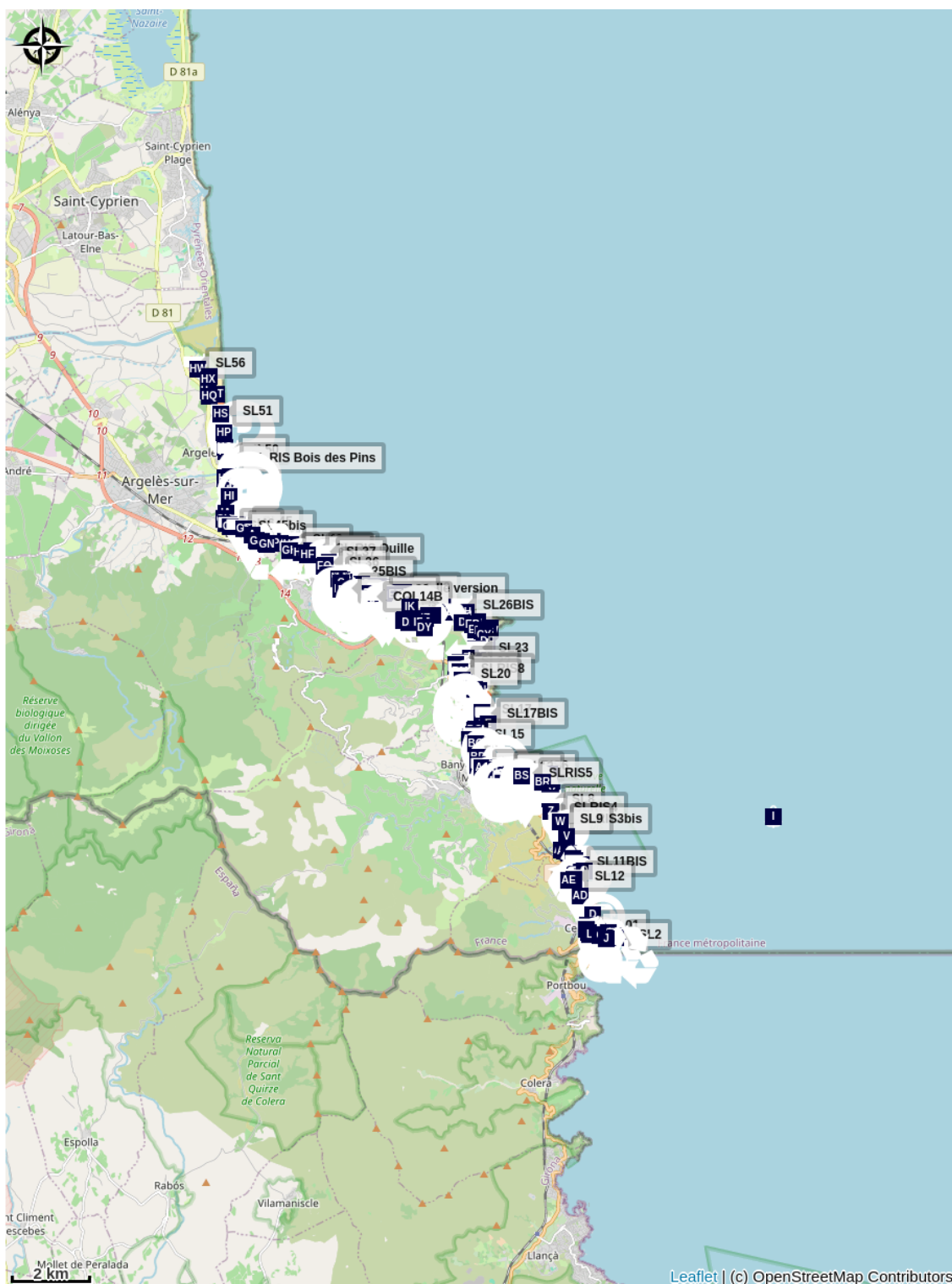
Entre Port-Vendres y Banyuls sur Mer, encontrarán la Anse de Paulilles, una de las playas más bonitas del sendero, donde los azules y los verdes transparentes del agua le invitan a nadar.

El camino continúa hasta Banyuls-sur-Mer, pueblo d'arte donde muchos artistas se han inspirado. Los numerosos cabos (Cap Abella, Cap Rederis, Cap Perafita y Cap Canadell), atraviesan la reserva natural de Cerbère-Banyuls. El paso transfronterizo de Cerbère y su faro solar cierran el camino.

## **Etapas :**

- 1.** Sentier littoral - De la reserva del Mas Larrieu al Racó  
7.1 km / 33 m D+ / 2 h
- 2.** Sentier littoral - Del Racou a la Playa de l'Ouille  
2.3 km / 33 m D+ / 45 min
- 3.** Sentier littoral - Sendero del Pla de las Forques  
1.0 km / 59 m D+ / 30 min
- 4.** Sentier littoral - Travesía de Collioure  
2.7 km / 71 m D+ / 1 h
- 5.** Sentier littoral - Sendero Morisco  
2.3 km / 81 m D+ / 1 h
- 6.** Sentier littoral - Travesía de Port-Vendres  
2.6 km / 37 m D+ / 40 min
- 7.** Sentier littoral - Sendero Redoutes  
0.7 km / 0 m D+ / 20 min
- 8.** Sentier littoral - Sendero de Cap Béar  
4.8 km / 0 m D+ / 2 h
- 9.** Sentier littoral - La bahia de Paulilles  
1.2 km / 14 m D+ / 30 min
- 10.** Sentier littoral - Sendero des Elmes  
2.0 km / 0 m D+ / 1 h
- 11.** Sentier littoral - Travesía Banyuls-sur-Mer  
3.5 km / 118 m D+ / 1 h 30
- 12.** Sentier littoral - Sendero de la reserva marina 1  
1.8 km / 171 m D+ / 1 h
- 13.** Sentier littoral - Sendero de la Reserva marina 2  
1.3 km / 45 m D+ / 30 min
- 14.** Sentier littoral - Camino de la via del tren  
3.3 km / 84 m D+ / 1 h 30
- 15.** Sentier littoral - Travesía de Cerbera  
2.3 km / 135 m D+ / 1 h
- 16.** Sentier littoral - Cerbera - Puig de Cerbera  
0.9 km / 207 m D+ / 45 min

# En su camino...



Un petit recoin catalan "Le Racou" (A)  
Castillo Real de Colliure (C)  
Sphinx (E)  
Le Dôme (G)  
El José Illueca (I)

La Playa de Ouille (B)  
Fort Béar (D)  
Laboratorio Arago (F)  
Table d'orientation du Cap Rédéris (H)

# Información útil

## **Recomendaciones**

Por respeto a este espacio excepcional que utilizan cada año miles de excursionistas, le invitamos a depositar en los puntos de recogida todos sus residuos (vidrio, papel, restos de alimentos, etc.) y los que desgraciadamente podría descubrir durante su paseo.

Gracias a estos gestos sencillos pero esenciales, mantenemos este lugar limpio como la naturaleza nos lo ha ofrecido.

## **Comment venir ?**

### Transportes

Demasiado cansado para volver a casa a pie?

[Gracias al bus del Conseil General, vuelva a casa por sólo 2€](#)

También pueden ir en tren: <https://www.oui.sncf/>

### Acceso por carretera

D81

### Parking recomendado

Parking du Luna Park

# Zones de sensibilité environnementale

Le long de votre itinéraire, vous allez traverser des zones de sensibilité liées à la présence d'une espèce ou d'un milieu particulier. Dans ces zones, un comportement adapté permet de contribuer à leur préservation. Pour plus d'informations détaillées, des fiches spécifiques sont accessibles pour chaque zone.

## Zone Natura 2000 Directive Habitat

Période de sensibilité :

Zone Natura 2000 Directive Oiseaux



## Zone Natura 2000 Directive Oiseaux

Période de sensibilité :

Zone Natura 2000 Directive oiseaux



## Réserve Naturelle Marine de Cerbère-Banyuls

Période de sensibilité : enero, febrero, marzo, abril, mayo, junio, julio, agosto, septiembre, octubre, noviembre, Diciembre

Réserve Naturelle Marine de Cerbère-Banyuls



## Réserve Naturelle du Mas Larrieu

Période de sensibilité : enero, febrero, marzo, abril, mayo, junio, julio, agosto, septiembre, octubre, noviembre, Diciembre

Réserve Naturelle du Mas Larrieu

# En su camino...

---



## Un petit recoin catalan "Le Racou" (A)

El término "Racou" significa "rincón" en catalán. Situado entre la costa rocosa y la playa de arena, es uno de los lugares típicos de la costa de Argelianos. Las primeras instalaciones de cabañas de madera "desmontables" se remontan a la década de 1920, pero serán destruidas durante la ocupación alemana. En la década de 1960, el Racou ya tiene tres líneas de casas. Este lugar es casi un pueblo por derecho propio. A través de sus pequeños callejones flota un ambiente retro donde se puede caminar bien.

Créditos de fotos : CCACVI

---



## La Playa de Ouille (B)

La playa de Ouille, entre Collioure y Racou, es un verdadero paraíso. Esta playa confidencial es frecuentada principalmente por locales o clientes de campings vecinos. Con sus pequeños guijarros, se extiende unos 100 metros por debajo de los acantilados de Côte Vermeille. Sin embargo, esta playa, muy tranquila incluso en temporada alta, no está vigilada y el estacionamiento para acceder está bastante lejos. En resumen, un gran lugar para estar lejos de la multitud.

Créditos de fotos : Aurélie Rubio

---



## Castillo Real de Collioure (C)

Construido en el siglo XIII para albergar la corte de los reyes de Mallorca, el Castillo Real de Collioure ha sido catalogado como monumento histórico desde 1922. Reforzado muchas veces, el castillo finalmente empujó a la ciudad al pie del cabo convertido en una ciudadela en el siglo XVII. Es inseparable de Collioure, ya que la ciudad no se puede separar del mar. Para volver al corazón del mundo del Castillo Real de Collioure, ¡no olvide las visitas guiadas!

Créditos de fotos : CCACVI



## Fort Béar (D)

Construido entre 1877 y 1880, Fort Béar se construyó para bloquear las fronteras y reemplazar las fortificaciones de Vauban con fuertes poligonales enterrados. Este fuerte se utilizó hasta mediados del siglo XX, cuando se instaló una estación de radio después de la ocupación alemana (1949). Ahora es propiedad del ejército.

Créditos de fotos : CCACVI

---



## Sphinx (E)

Cuando Egipto se invita a la Côte Vermeille. Observe la costa y descubre una auténtica esfinge... con un poco de imaginación. Este punto ubicado cerca de la playa des Elmes es un lugar hermoso. Tiene que tomar el camino des Douaniers, por la playa des Elmes para llegar allí.

Créditos de fotos : CCACVI

---



## Laboratorio Arago (F)

A principios de la década de 1880, el zoólogo Henri De Lacaze Duthiers investigó la costa mediterránea para establecer una estación marina. En 1882, el Laboratorio Arago abrió sus puertas en su ubicación actual, y el acuario público se inauguró en 1884. El laboratorio dio la bienvenida a los científicos que querían avanzar en la ciencia marina. Las estructuras de investigación se ampliaron regularmente para dar la bienvenida a nuevos investigadores que contribuyeron al renombre del laboratorio.

Créditos de fotos : Laboratoire Arago

---



## Le Dôme (G)

Ubicado en la parte norte del Cabo de Abeille, el "Domo" debe su nombre a su configuración. Este sitio tiene un gran afloramiento rocoso de aproximadamente 70 metros de largo y 15 metros de ancho y tiene algunas fallas importantes. La profundidad varía entre 10 metros al sur y 19 metros al norte. El interés del sitio es alrededor y en el Domo (entre 12 metros y 5 metros).

Créditos de fotos : Frédéric Hédelin

---



## Table d'orientation du Cap Rédéris (H)

Disfruta de este mirador panorámico para observar el paisaje.

Créditos de fotos : [www.tables-orientation-pyrenees.fr](http://www.tables-orientation-pyrenees.fr)



## El José Illueca (I)

En 1942 el armador de Las Palmas, José Illueca compra el transatlántico construido en 1922 y hundido en 1944 frente a Port-Vendres por cazas británicos. Ahora se encuentra a 79 metros de profundidad entre los cabos de Peyrefite y Canadell. Debido a su profundidad, esta nave solo es accesible para buceadores Tremix hipóxicas (buceadores a más de 70 metros).

Créditos de fotos : CAP Port-Vendres