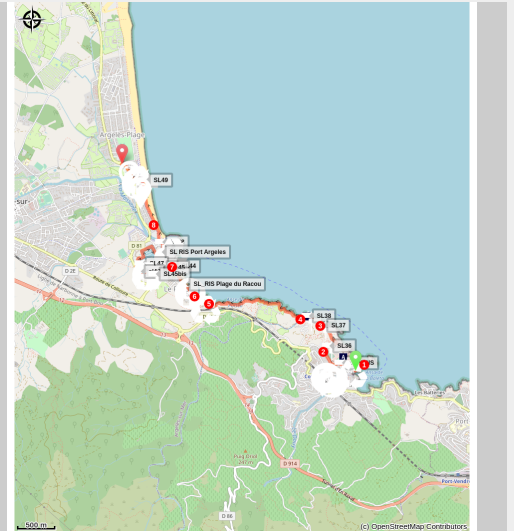


(E 12 - Sentier Littoral) Collioure - Argelès

Côte Vermeille - COLLIOURE



Plage (CCACVI)



A la découverte de la côte sableuse depuis la cité du fauvisme.

Entre mer et montagne, découvrir cette ballade idéale à faire en famille.

Attention l'accès aux criques est impossible entre la plage de Porteils et la plage de l'Ouille.

Información útil

Práctica : Senderismo

Duración : 2 h 15

Distancia : 7.4 km

Desnivel positivo : 111 m

Dificultad : Intermédiaire

Tipo : Traversée

Temática : Flore, Point de vue, Histoire, Littoral

Itinerario

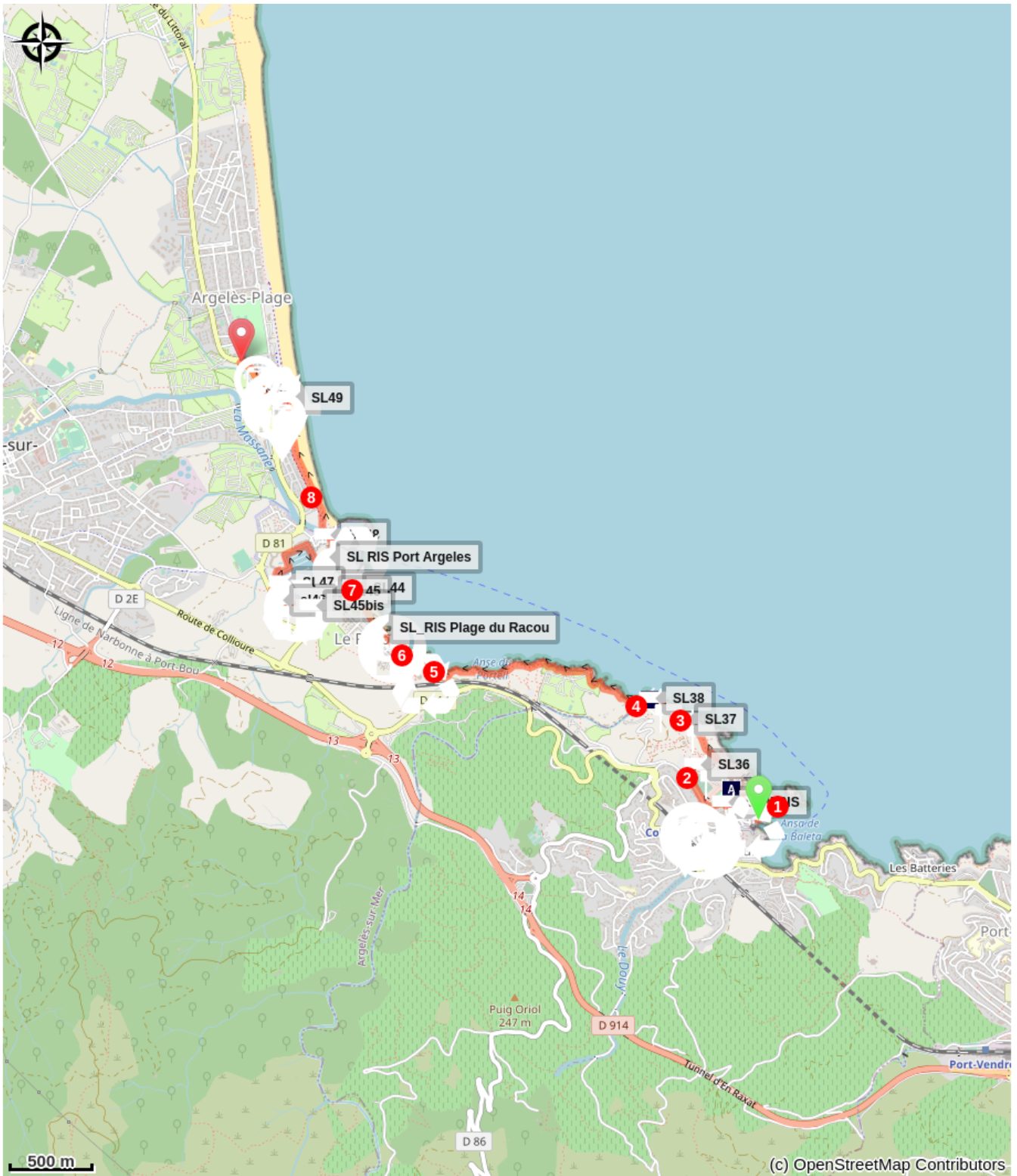
Salida : Office de Tourisme de Collioure

Llegada : Office de Tourisme d'Argelès-sur-Mer

Puntos de interés :  PR

1. En face de l'église, prendre la rue pavée à gauche et continuer sur la rue Miradou en direction du fort Miradou. Le contourner puis tourner à droite et prendre les trottoirs qui longent la rue en direction du parking du stade.
2. Tourner à droite. Rentrer et traverser le parking du stade pour continuer sur le sentier qui monte.
3. Continuer sur le sentier jusqu'à un portail de propriété privée pour poursuivre sur votre droite et descendre sur le chemin jusqu'à une plate-forme en béton. Descendre ensuite sur la droite et prendre les escaliers taillés à même la falaise de schiste pour arriver à la plage de l'Ouille.
4. Traverser la plage puis remonter par les escaliers et emprunter le chemin qui longe le camping. Continuer sur le sentier tout en traversant deux plages.
5. Remonter le sentier aménagé sur les hauteurs des falaises et emprunter sur votre droite une petite route. Poursuivre le chemin pour arriver à la plage du Racou.
6. Traverser la plage du Racou en direction du port d'Argelès.
7. Prendre à gauche un chemin qui contourne la zone humide du Racou. Poursuivre tout en contournant la zone technique du port. Continuer sur la route puis prendre à droite les escaliers pour longer les quais du port. Sortir du port en traversant le pont pour continuer sur la promenade qui longe la plage d'Argelès.
8. En arrivant devant le bois des pins prenez sur votre gauche jusqu'à l'Office de tourisme qui se trouve 200m au bout de la rue qui vous fait face. Vous êtes au bon endroit pour découvrir encore de nouvelles activités, poussez la porte de l'office n'hésitez pas...

En su camino...



 Fort Miradoux (A)

 La Playa de Ouille (B)

Información útil

Recomendaciones

Attention:

Le tronçon du sentier qui longe la falaise entre la plage de l'Ouille et le Camping des criques de Portails est ouvert de **8h à 21h30** afin de respecter la quiétude des clients du camping. En dehors de ces heures merci de contourner le tracé par la piste qui vous amènera jusqu'à la plage de l'Ouille depuis l'entrée du dit Camping sous le pont SNCF.

Vous profitez de la nature, vous l'aimez, prenez-en soin...

Vous êtes en train d'emprunter un sentier de randonnée sur le long duquel des points réguliers de collecte d'ordures ménagères sont mis à votre entière disposition.

Par respect pour cet espace exceptionnel emprunté chaque mois par plusieurs dizaines de milliers de randonneurs et promeneurs, nous vous invitons à déposer à ces points de collecte l'ensemble de vos déchets (verre, papier, restes d'aliments, etc.) et ceux que vous pourriez malheureusement découvrir au fil de votre balade.

Grâce à ces gestes simples mais essentiels, conservons ce site propre, tel que la nature nous l'a gracieusement offert.

Zones de sensibilité environnementale

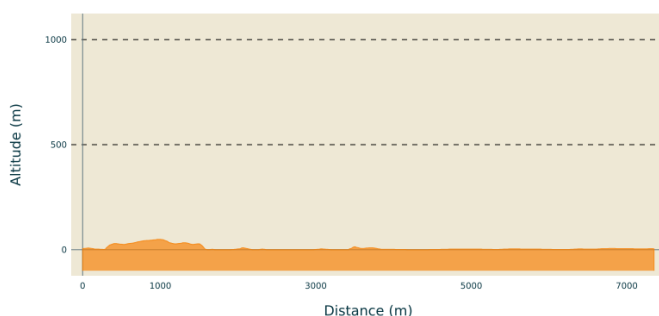
Au cour de votre itinéraire, vous allez traverser des zones sensibles en rapport avec la présence d'une espèce ou d'un environnement spécifique. Dans ces zones, un comportement approprié permet de contribuer à leurs préservation. Pour plus d'information, des fiches sont disponibles pour chaque zone.

Zone Natura 2000 Directive Habitat

Période de sensibilité :

Zone Natura 2000 Directive Oiseaux

Perfil altimétrico



Altitud mín 0 m
Altitud máx 49 m

Transportes

Retrouver toutes les lignes du bus à 1€ en cliquant [ici](#)

En su camino...



Fort Miradoux (A)

En 1669, Vauban, que quería hacer de Collioure una ciudad de guarnición, decidió afeitarse el casco antiguo y crear Fort Miradoux en el sitio del antiguo Fuerte Sainte-Thérèse construido alrededor de 1540 por Charles V. Este fuerte debido a su ubicación fue de suma importancia en la defensa del castillo. Hoy, Fort Miradoux, propiedad del Ejército, se ha convertido en el Centro Nacional de Entrenamiento de Comando (CNEC).

Créditos de fotos : admin66pm



La Playa de Ouille (B)

La playa de Ouille, entre Collioure y Racou, es un verdadero paraíso. Esta playa confidencial es frecuentada principalmente por locales o clientes de campings vecinos. Con sus pequeños guijarros, se extiende unos 100 metros por debajo de los acantilados de Côte Vermeille. Sin embargo, esta playa, muy tranquila incluso en temporada alta, no está vigilada y el estacionamiento para acceder está bastante lejos. En resumen, un gran lugar para estar lejos de la multitud.

Créditos de fotos : Aurélie Rubio