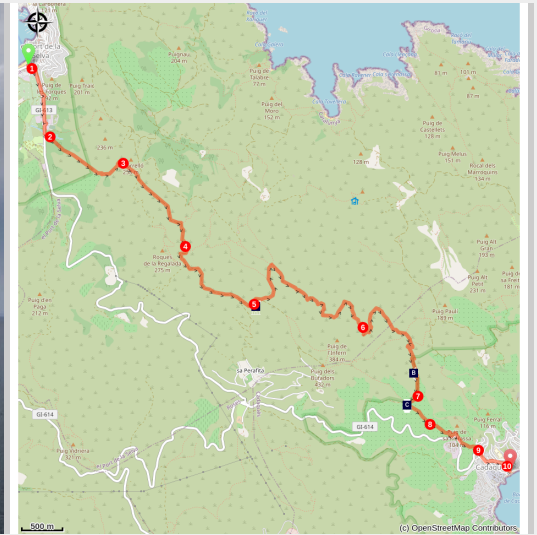


(E 12 - GR 92) Del Port de la Selva a Cadaqués



(OT Llançà)



Etapa en la que se deja el litoral para adentrarnos en medio del Parque Natural del Cap de Creus, donde descubrimos el patrimonio de la piedra seca entre barracas, cañadas y bancales. El camino, a pesar de ser de interior, cuenta con magníficas vistas del litoral en el primer y último tramo del recorrido

Excursión que transcurre entre bosques y paisajes eriales, entre masías hoy abandonadas y paredes y testimonios de piedra seca que nos acompañaran durante todo el camino. Las magníficas vistas del litoral son un aliciente importante sobre todo en el tramo del inicio y final del recorrido

Información útil

Práctica : Senderismo

Duración : 6 h

Distancia : 12.0 km

Desnivel positivo : 454 m

Dificultad : Difficile


Tipo : Traversée

Temática : Point de vue

Itinerario

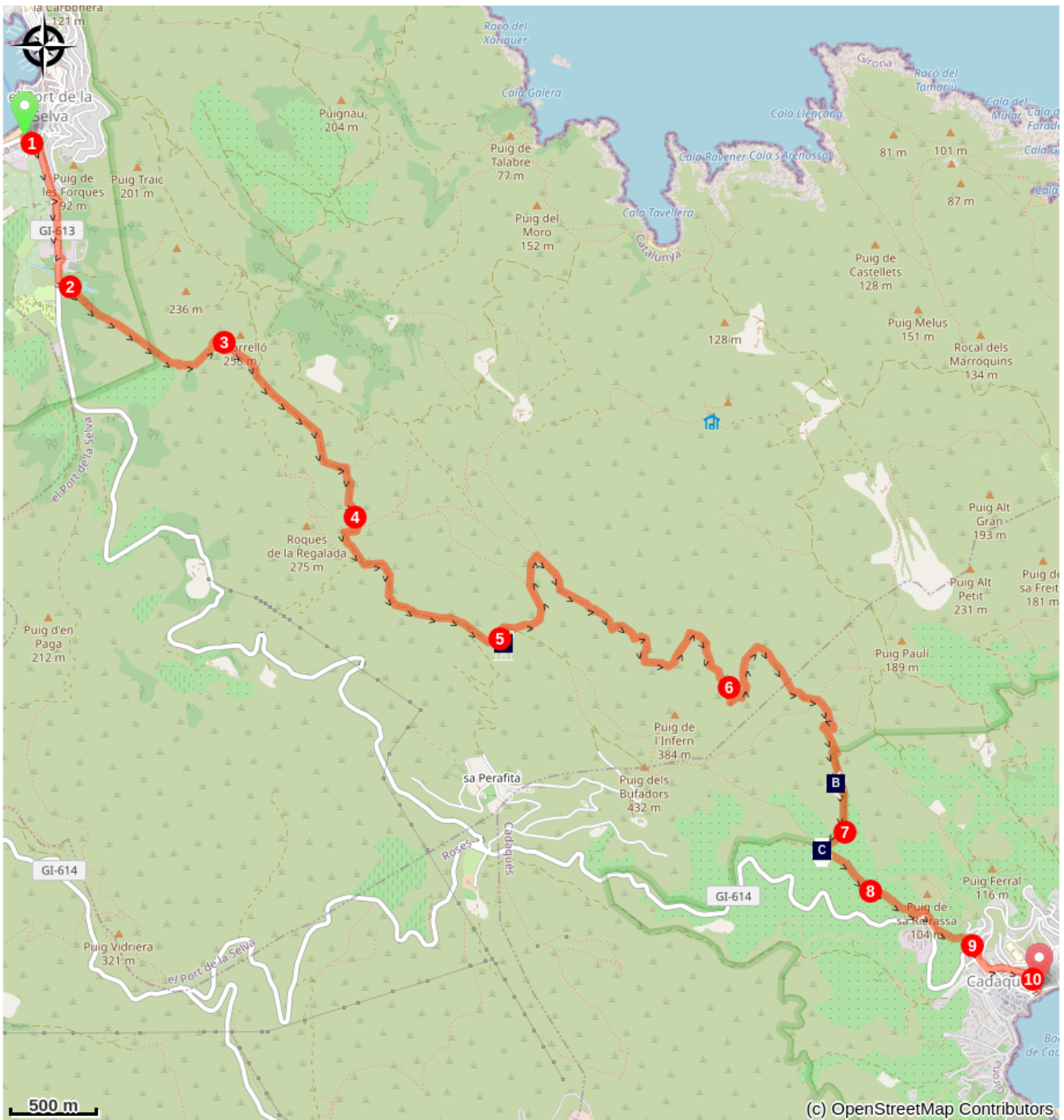
Salida : Oficina de Turismo del Port de la Selva

Llegada : Oficina de Turismo de Cadaqués

Puntos de interés :  GR

1. Desde la Oficina de Turismo del Port de la Selva continuar por la carretera de Cadaqués (Av. Moisès Broggi) y unos metros después de la segunda rotonda coger el desvío indicado a la izquierda (GR92).
2. Tomar el camino montaña arriba salvando un desnivel importante (200m) durante el primer kilómetro donde se puede gozar de unas fantásticas vistas de la bahía del Port de la Selva que vamos dejando atrás.
3. Una vez superado el desnivel llegar a la cima de la Costa del Torrelló entre paredes de piedra seca en un paisaje con vegetación escasa. Aquí el camino se ensancha y la visibilidad mejora.
4. Unos metros más allá se empieza a divisar el mar y la ermita de Sant Baldiri (lado izquierdo), que sobresale entre los pinos y la vegetación, que empieza a ser más abundante.
5. Continuar por el mismo camino flanqueando por paredes de piedra seca y llegar al Mas Bufadors, una masía en ruinas, punto de referencia para caminantes y ciclistas de la zona.
6. En este punto llegar a la mitad del recorrido, dejando atrás la montaña de Sant Baldiri para adentrarnos a la montaña Negra.
7. Sin ninguna dificultad continuar por el camino que se va haciendo más estrecho, dejando siempre el mar a nuestra izquierda.
8. Al cabo de poco ya se empieza a intuir la punta del Cap de Creus a lo lejos y unos metros más allá aparece la silueta de las casas blancas que nos indican la proximidad con Cadaqués.
9. Llegados a este punto la bajada es notablemente pronunciada y se debe ser prudente ya que el camino se vuelve rocoso y salvaje.
10. Seguir bajando por el lado de una pared de piedra seca bien conservada que nos guía hasta muy cerca de la entrada al casco urbano de Cadaqués.
11. Pasar entre campos de olivares que hacen más agradable el paseo.
12. Una vez termina la pared de piedra seca se divisa ya la bahía de Cadaqués con la iglesia de Santa Maria bien visible.
13. Llegamos a la última parte del recorrido entre chumberas y olivares y entrar al casco urbano por encima la rotonda de entrada al pueblo de Cadaqués.
14. Para llegar a la oficina de turismo se debe bajar por la calle de la Font Vella, pasar por Sa Riera y al final de la misma girar a la derecha por la calle Cotxe donde se encuentra la oficina de información municipal, punto final del recorrido.

En su camino...



Mas del Bufadors (A)



Cadaqués (B)



Construcciones de Piedra Seca (C)

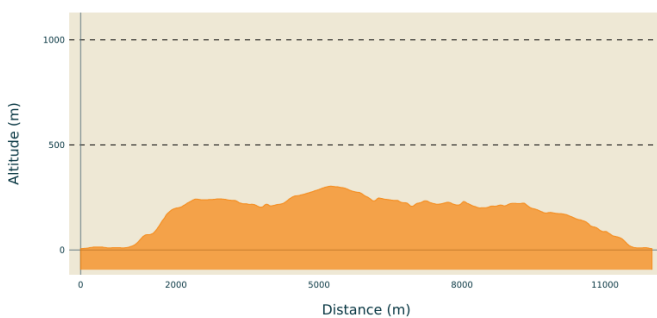
Información útil

⚠ Recomendaciones

Paseo recomendable para hacer durante todo el año exceptuando la temporada estival ya que las zonas de sombra y los puntos de agua son inexistentes y los desniveles pronunciados juntamente con la duración del trayecto, suponen un esfuerzo considerable.

Se trata de un itinerario no urbano, totalmente montañoso donde no hay ningún tipo de servicio ni puntos donde tirar la basura, a excepción del inicio y final del recorrido, ya dentro los tramos urbanos del Port de la Selva y Cadaqués.

Perfil altimétrico



Altitud mín 6 m
Altitud máx 304 m

Transportes

Sarfa <https://compras.moventis.es/es>

Acceso por carretera

A 30 kms de Figueres y de la frontera con França. Acceso por la N-260 hasta Llançà y por la GI-612 de Llançà al Port de la Selva.

Posibilidad de llegar en tren con la línea Barcelona - Portbou hasta Llançà y de Llançà al Port de la Selva en bus.

Parking recomendado

Aparcamiento de la Ribera (gratuito) /
Aparcamiento dels Horts (gratuito)

En su camino...



🏠 Mas del Bufadors (A)

Mas del Bufadors
Créditos de fotos : OT Llança



🗨️ Cadaques (B)

Panorama Cadaques
Créditos de fotos : OT Llança



🏠 Construcciones de Piedra Seca (C)

En todo el término municipal podemos observar kilómetros y kilómetros de construcciones de piedra seca que ya forman parte de nuestro paisaje y se han convertido en un signo distintivo del territorio.

Se trata de una técnica de construcción tradicional i popular que se hace con piedras propias del lugar encajadas sin el uso de ningún tipo de elemento -como por ejemplo mortero- para unirlos. Empezaron a construir-se hacia el siglo X y su función respondía básicamente a adaptar el terreno para desarrollar la actividad agrícola del momento. La tipología de construcciones es muy variada: desde

travesías (terrazas en las pendientes para allanar parte del terreno y cultivarlo), barracas para guardar las herramientas, escaleras, puentes, paredes de separación entre fincas,...

Créditos de fotos : OT Llança