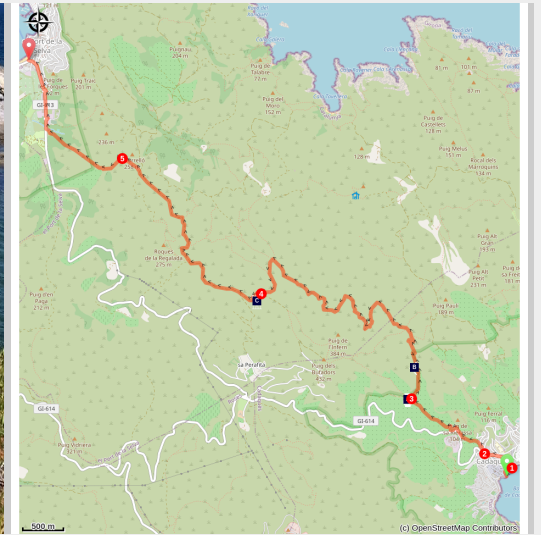


(E 12 - GR 92) De Cadaqués a El Port de la Selva



(OT Llançà)



Vistas panorámicas de Cadaqués y el Cap de Creus (si el tiempo acompaña) así como de la bahía del Port de la Selva, rodeada de paisajes de piedra seca

Camino interior que atraviesa pequeños cerros que se convierten en el último contrafuerte de los Pirineos y que destaca por unas buenas vistas de Cadaqués, el extremo más oriental de la Península Ibérica: Cap de Creus (con su faro) y el Port de la Selva

Información útil

Práctica : Senderismo

Duración : 4 h

Distancia : 12.2 km

Desnivel positivo : 461 m

Dificultad : Intermédiaire

Tipo : Traversée

Temática : Point de vue,
Histoire

Itinerario

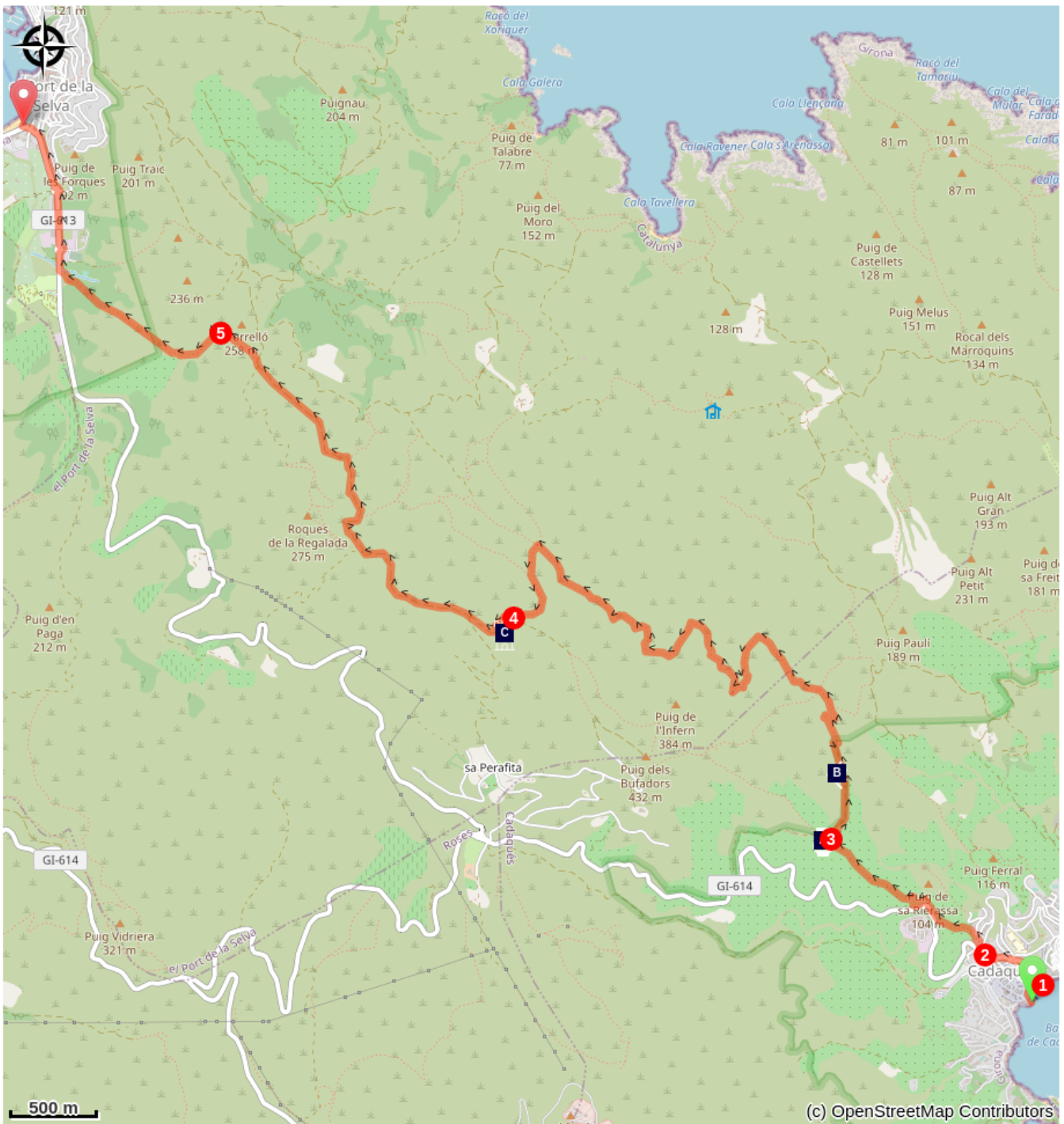
Salida : Oficina de Turismo de Cadaqués



Llegada : Oficina de Turismo de El Port de la Selva

Puntos de interés :  GR

1. Desde la Oficina de Turismo de Cadaqués, seguir la avenida Caritat Serinyana hacia arriba hasta llegar a la rotonda de la entrada del pueblo. Al norte de la rotonda, entre la carretera que dirige al Cap de Creus y la carretera que permite salir de la población, encontraremos unas escaleras de piedra seca que indican el inicio del GR-92 hasta el Port de la Selva.
2. Seguir el camino subiendo de poco a poco, dejando a ambos lados olivares, quedando Cadaqués y su bahía a nuestra espalda.
3. Atravesar un entorno salvaje y natural en el que se pueden observar construcciones de piedra seca como paredes, barracas y algún puente.
4. Ya en término de El Port de la Selva, llegar hasta el Mas Bufadors, documentado desde el s. XVII, actualmente abandonado y en proceso de derribo.
5. Ya en el tramo final, observar unas vistas panorámicas de Port de la Selva y parte de su bahía. El camino desciende destaca por ser muy rocoso hasta llegar a la carretera GI-613. Seguir esta carretera hasta llegar al Paseo Marítimo, donde está ubicada la Oficina de Turismo de Port de la Selva, punto final del tramo.

En su camino...



 Construcciones de Piedra Seca (A)
 Mas del Bufadors (C)

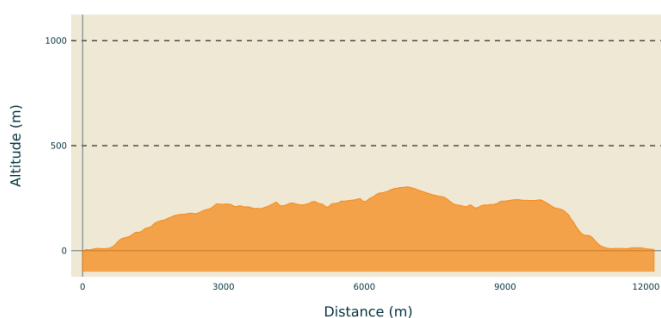
 Cadaques (B)

Información útil

⚠ Recomendaciones

Recomendable durante todo el año si el tiempo acompaña. En verano, debido a la baja vegetación y la falta de árboles (y por tanto de sombra) mejor practicarlo de buena mañana o cuando el calor empieza a aflojar. No hay zonas urbanas / servicios entre Cadaqueés y El Port de la Selva, por lo que es importante llevar encima todo lo que se necesite para hacer el camino con comodidad y seguridad. Se aconseja llevar un buen calzado y agua o bebida para hidratarse.

Perfil altimétrico



Altitud mín 0 m
Altitud máx 304 m

Transportes

www.sarfa.es

Acceso por carretera

A 33 km de Figueres y 35 km de la frontera con Francia. Acceso por la GI-614.

Parking recomendado

Aparcamiento SABA de la entrada de Cadaqueés (de pago) o aparcamiento gratuito de la ribera (día de mercado semanal)

En su camino...



Construcciones de Piedra Seca (A)

En todo el término municipal podemos observar kilómetros y kilómetros de construcciones de piedra seca que ya forman parte de nuestro paisaje y se han convertido en un signo distintivo del territorio.

Se trata de una técnica de construcción tradicional i popular que se hace con piedras propias del lugar encajadas sin el uso de ningún tipo de elemento -como por ejemplo mortero- para unir las. Empezaron a construirse hacia el siglo X y su función respondía básicamente a adaptar el terreno para desarrollar la actividad agrícola del momento. La tipología de construcciones es muy variada: desde

travesías (terrazas en las pendientes para allanar parte del terreno y cultivarlo), barracas para guardar las herramientas, escaleras, puentes, paredes de separación entre fincas,...

Créditos de fotos : OT Llança



Cadaques (B)

Panorama Cadaques

Créditos de fotos : OT Llança



Mas del Bufadors (C)

Mas del Bufadors

Créditos de fotos : OT Llança