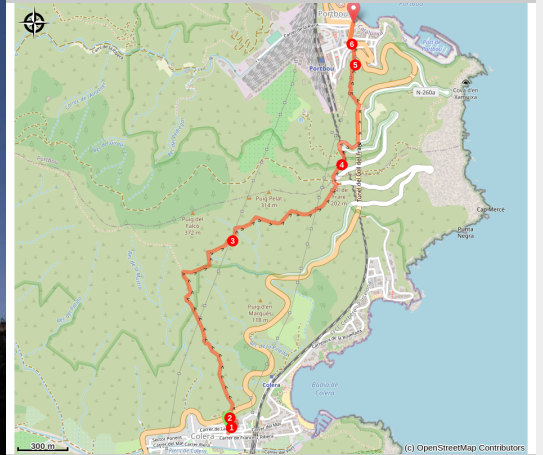


# (E 12 - GR 92) De Colera a Portbou

Côte Vermeille



(OT Llançà)



*Paseo entre búnkeres franquistas, paisajes de piedra seca y espacios naturales protegidos disfrutando de vistas panorámicas espectaculares*

Itinerario entre paisajes de piedra seca y espacios naturales protegidos

## Información útil

Práctica : Senderismo

Duración : 1 h 45

Distancia : 3.8 km

Desnivel positivo : 256 m

Dificultad : Intermédiaire

Tipo : Traversée

Temática : Point de vue

# Itinerario

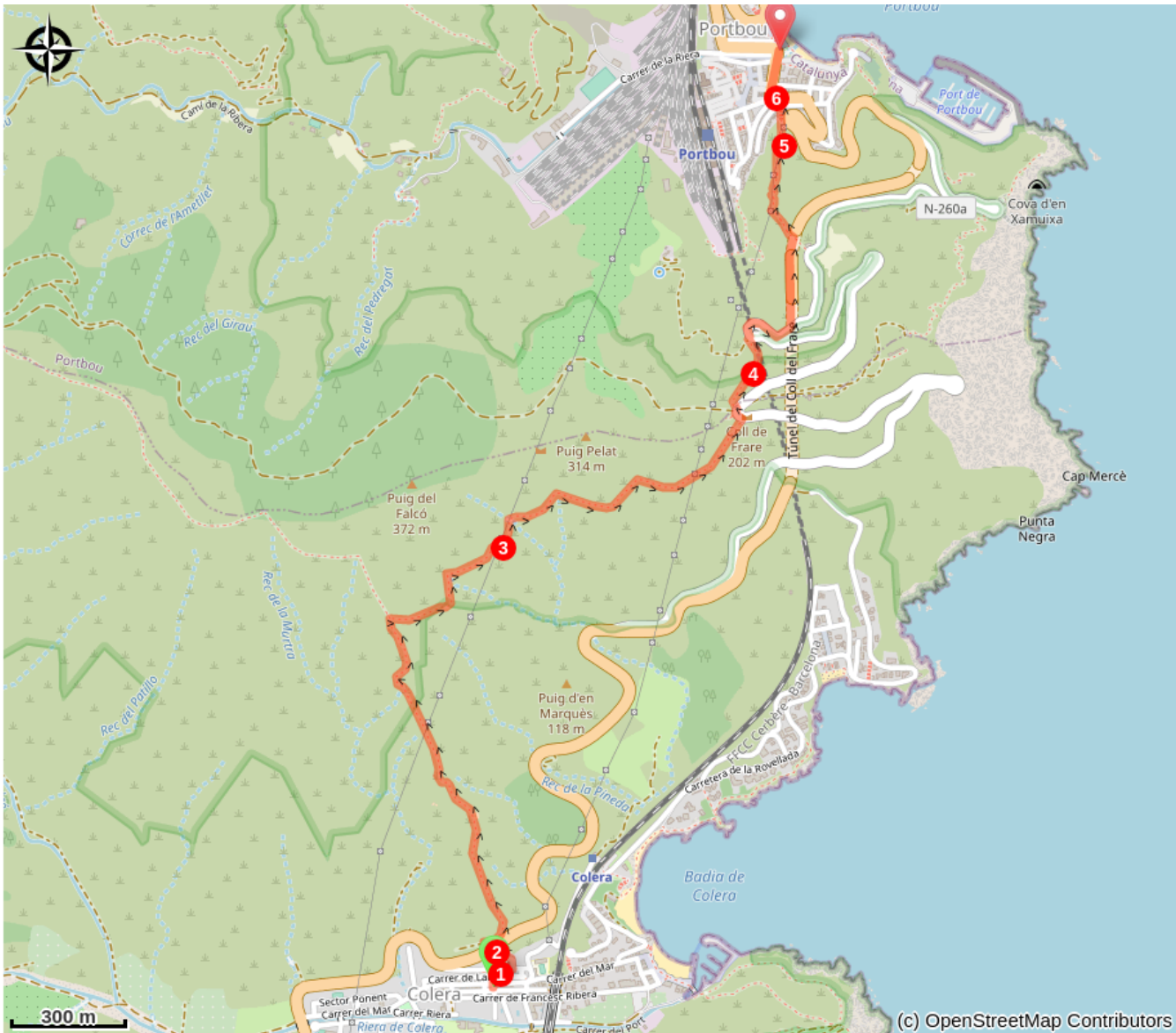
Salida : Ayuntamiento de Colera - Plaza Pi Maragall

Llegada : Oficina de Turismo de Portbou

Puntos de interés :  GR

1. Des del Ayuntamiento de Colera girar a la izquierda y subir por las escaleras hasta la Calle Església, girar a la derecha y continuar hasta encontrar la N-260.
2. Cruzar la N-260, subir por el depósito de agua donde empieza el GR-92. Seguir el camino por la cresta desde donde se pueden ver unas vistas magníficas sobre la bahía de Colera y todas sus playas.
3. Una vez delante de el Puig Falcó, seguir por el camino de la derecha hasta llegar al Coll del Frare con vistas a Colera y Portbou.
4. Bajar por el camino siguiendo la cresta, hasta encontrar la carretera. Después seguir durante unos 400 m el trazado de la carretera hasta can Tonicus.
5. Continuar por el camino hasta llegar al núcleo de Portbou.
6. Bajar por las escaleras y seguir por la calle Alcalde Miquel Cabré hasta la oficina de turisme.

# En su camino...

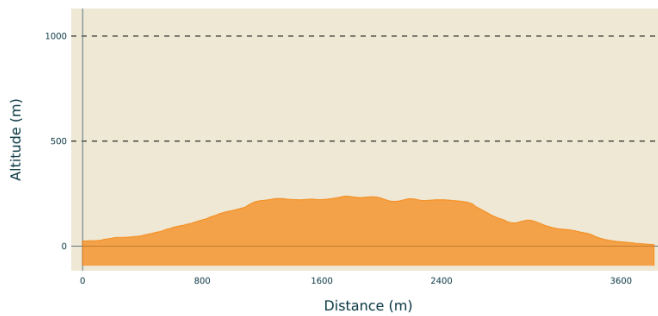


# Información útil

## Recomendaciones

Excursión mínimamente apta para todos. Se recomienda tener en cuenta el viento, principalmente en días de fuerte tramontana.

## Perfil altimétrico



Altitud mín 7 m  
Altitud máx 238 m

## Transportes

[www.sarfa.es](http://www.sarfa.es) [www.renfe.com](http://www.renfe.com)

## Acceso por carretera

Acceso en tren, líneas R11, y per la carretera N-260. [www.sarfa.es](http://www.sarfa.es)  
[www.renfe.com](http://www.renfe.com)

## Parking recomendado

Se recomienda aparcar en la zona del mercado o en el aparcamiento del Paseo Marítimo