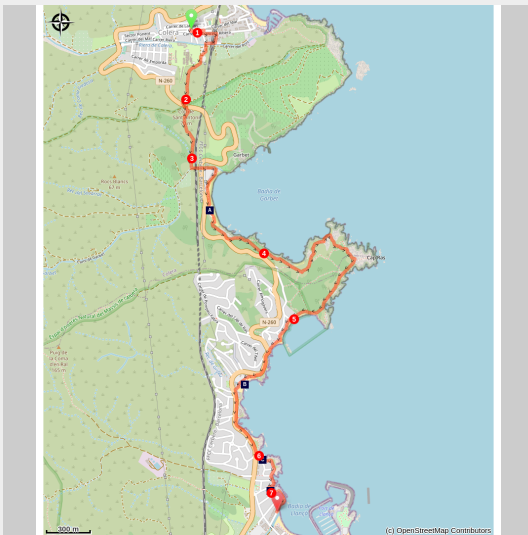


(E12 - GR 92) De Colera a Llançà



(OT Llançà)

Paseo entre calas, búnkeres y espacios naturales protegidos de la Mar D'Amunt

Paseo entre calas, búnkeres y paisajes de piedra seca en espacios naturales protegidos. Ideal para hacer en familia conectando dos municipios con una larga tradición pesquera y que comparten los paisajes de la Mar d'Amunt

Información útil

Práctica : Senderismo

Duración : 2 h

Distancia : 6.0 km

Desnivel positivo : 145 m

Dificultad : Intermédiaire

Tipo : Traversée

Temática : Point de vue

Itinerario

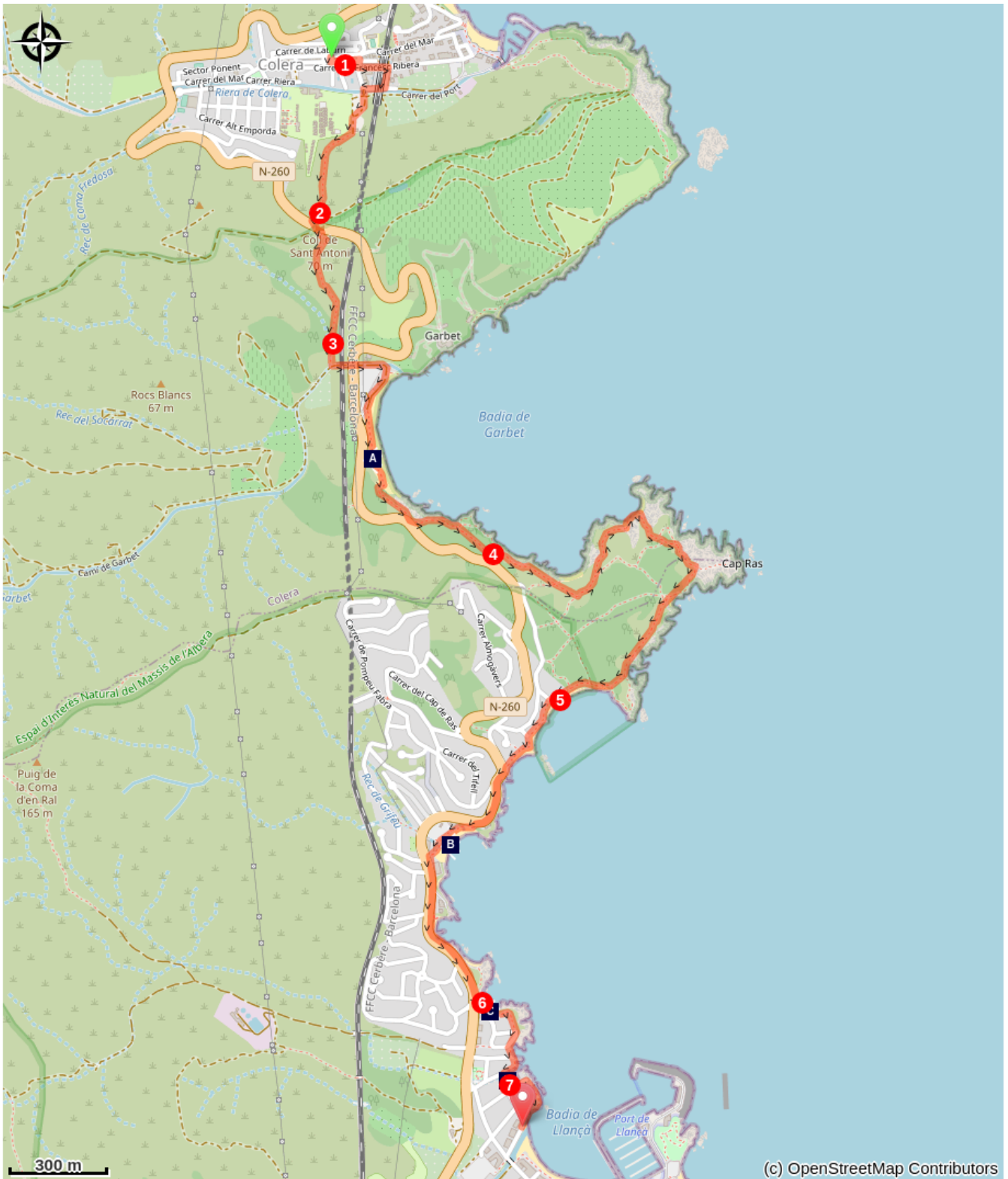
Salida : Ayuntamiento - Plaza Pi Margall

Llegada : Oficina de Turismo del Puerto de Llançà

Puntos de interés :  GR

1. Des del Ayuntamiento bajar a la Plaza Pi Maragall, seguir por la Calle dels Horts en dirección mar, girar a la derecha por la Calle Escorxador y cruzar la riera, donde empieza el GR-92 hasta Llançà.
2. Seguir el camino, dejando el mar siempre a nuestra izquierda hasta llegar al Coll de Sant Antoni, y cruzar la N-260.
3. Seguir el camino por el lado derecho del ferrocarril hasta el puente de la riera de Garbet, cruzar el ferrocarril y la Ctra N260 por la riera hasta la playa de Garbet, uno de los puntos más emblemáticos del municipio donde se pueden ver los viñedos de Garbet.
4. Continuar por la costa hasta llegar a Cap de Ras En la playa del Borró (zona nudista), coger el camino de la derecha y subir hasta llegar a la playa del Rastell.
5. Seguir la línea de la costa desde la playa del Rastell hasta la Playa de Grifeu que destaca por su arena fina y su popularidad.
6. Seguir el litoral hasta la Playa de la Argilera, donde hay un búnker de la época franquista. En este punto, hay unas "chaise longues" desde donde se puede disfrutar de las vistas de la Mar d'Amunt y del Cap de Creus.
7. Des del embarcadero de Sant Carles del Puerto de Llançà, seguir el Paseo Marítimo en sentido sur hasta la Oficina de Turismo del Puerto.

En su camino...



- Playa de Garbet (A)
- Playa de la Argilera (C)

- Playa de Grifeu (B)
- Embarcadero de Sant Carles (D)

Información útil

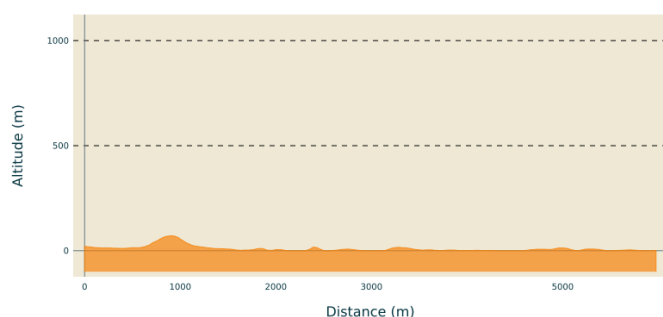
⚠ Recomendaciones

Paseo recomendable para hacer durante todo el año teniendo en cuenta que desde mayo a septiembre se recomienda hacer el itinerario a primera hora de la mañana o a última hora de la tarde para evitar las horas de altas temperaturas ya que las zonas de sombra y los puntos de agua son inexistentes.

Se trata de un itinerario urbano que en algunos tramos se pasa cerca de zonas residenciales.

A lo largo del recorrido hay varios puntos donde poder tirar la basura.

Perfil altimétrico



Altitud mín 0 m
Altitud máx 71 m

Transportes

www.sarfa.es

Acceso por carretera

A 20 kms de Figueres y de la frontera con Francia. Acceso por la N-260. Posibilidad de llegar en tren con la línea Barcelona – Portbou.

Parking recomendado

Se recomienda aparcar en la zona del mercado o aparcamiento del Paseo Marítimo.

En su camino...



Playa de Garbet (A)

Una de las playas más icónicas de la Costa Brava, por sus vistas a los viñedos de Garbet y a los pinares que la rodean. En un entorno virgen sin urbanizar.

Créditos de fotos : OT Llança



Playa de Grifeu (B)

La playa de Grifeu es una de las más frecuentadas de Llançà. De arena fina y con unos 170m de longitud, dispone de accesibilidad para personas con movilidad reducida y es una de las playas de Llançà que tiene el reconocimiento de la bandera azul. En el centro de la playa destaca un tamariu que sorprende por la envergadura del tronco.

Servicios: WC, ducha y chiringuito

Créditos de fotos : OT Llança



Playa de la Argilera (C)

Playa de arena gruesa, con rocas que dificultan el acceso al agua y con unos 25m de longitud.

Dispone de un área de reposo gracias a las sillas de estilo modernista desde la que se pueden contemplar las magníficas vistas de la Mar d'Amunt.

La construcción de búnkeres en esta zona fue realizada durante la época franquista. Formaban parte de la conocida "Línia P", que durante el franquismo se ordenó construir a lo largo de todos los Pirineos, para defenderse de un posible ataque de los aliados.

Créditos de fotos : OT Llança



🚣 Embarcadero de Sant Carles (D)

Antiguo embarcadero que se ha restaurado recientemente con el objetivo de poner en valor los paisajes marinos y subacuáticos del municipio haciendo que este lugar se convierta en el punto de inicio de las actividades de descubrimiento de los paisajes marinos y pesqueros
Créditos de fotos : OT Llança