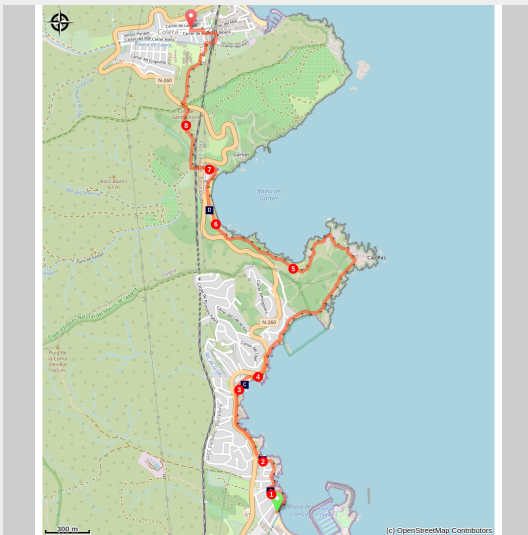


(E12 - GR 92) De Llançà a Colera



(OT Llançà)

Paseo entre calas, búnkeres y espacios naturales protegidos de la Mar D'Amunt

Paseo entre calas, búnkeres y viña en espacios naturales protegidos. Ideal para hacer en familia conectando dos municipios con una larga tradición pesquera y que comparten los paisajes de la Mar d'Amunt

Información útil

Práctica : Senderismo

Duración : 2 h

Distancia : 6.0 km

Desnivel positivo : 166 m

Dificultad : Intermédiaire


Tipo : Traversée

Temática : Point de vue

Itinerario

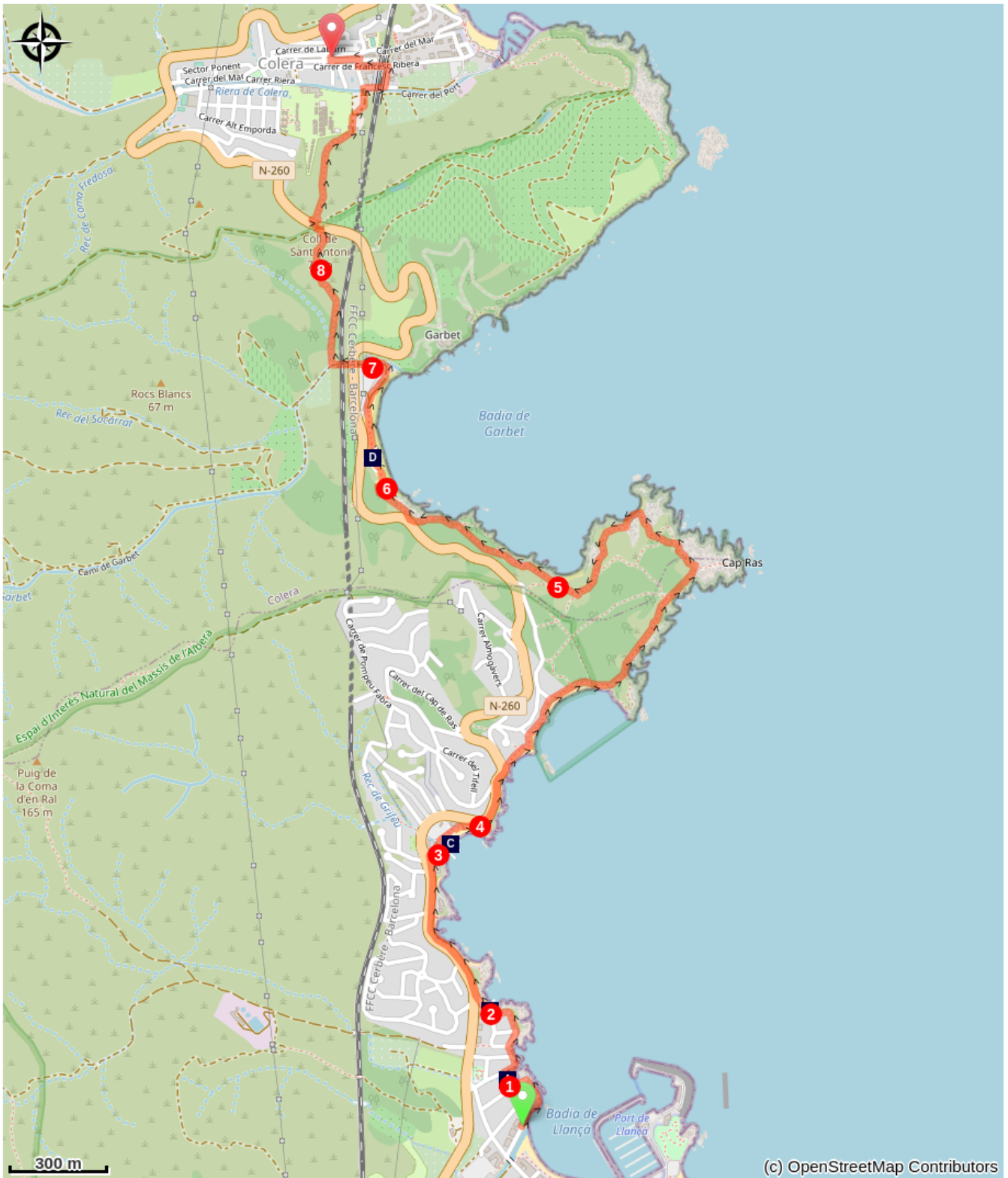
Salida : Oficina de Turismo del Puerto de Llançà

Llegada : Ayuntamiento de Colera - Plaza Pi i Margall

Puntos de interés :  GR

1. Desde la Oficina de Turismo del Puerto de Llançà, seguir el Paseo Marítimo en sentido norte hasta el embarcadero de Sant Carles, recientemente restaurado como piscina natural.
2. Seguir el litoral hasta la Playa de la Argilera, donde hay un búnker de la época franquista. En este punto, hay unas "chaise longues" desde donde se puede disfrutar de las vistas de la Mar d'Amunt y del Cap de Creus.
3. Continuar por el sendero litoral hasta la Playa de Grifeu, que destaca por su arena fina y su popularidad.
4. Subir por las escaleras del final de la Playa de Grifeu, seguir la acera del lado de la N-260 hasta otras escaleras que conectan con Cap de Ras, espacio protegido donde se puede contemplar una costa rocosa con un pinar y numerosos senderos. El camino más cercano al mar permite descubrir algunos búnkeres militares y una de las calas más emblemáticas de la Costa Brava, cala Bramant.
5. Seguir por el camino de ronda hasta llegar a las paradisíacas calas del Borró (área nudista) por encima de las cuales conecta el GR-92.
6. Continuar por el litoral hasta llegar a la preciosa bahía de Garbet, sin urbanizaciones y rodeada de una franja de pinos.
7. Cruzar la bahía y coger el camino de la izquierda hasta encontrar la ribera que pasa por debajo del puente de la vía del tren.
8. Girar a la derecha para coger un sendero que sube directamente al coll de Sant Antoni (80m), donde se debe cruzar la carretera N-260. En el lado opuesto, coger una bajada rápida hasta el centro de Colera, donde hay ubicada la Plaza Pi i Margall, punto final del tramo.

En su camino...



(c) OpenStreetMap Contributors

🚢 Embarcadero de Sant Carles (A)

🏖️ Playa de Grifeu (C)

🏖️ Playa de la Argilera (B)

🏖️ Playa de Garbet (D)

Información útil

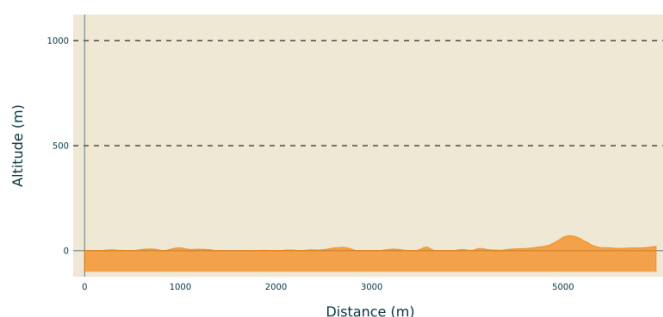
⚠ Recomendaciones

Paseo recomendable para hacer durante todo el año teniendo en cuenta que desde mayo a septiembre se recomienda hacer el itinerario a primera hora de la mañana o a última hora de la tarde para evitar las horas de altas temperaturas ya que las zonas de sombra y los puntos de agua son inexistentes.

Se trata de un itinerario urbano en el que en algunos tramos se pasa tocando zonas residenciales.

A lo largo del recorrido hay varios puntos donde se puede tirar la basura.

Perfil altimétrico



Altitud mín 0 m
Altitud máx 72 m

Transportes

www.sarfa.es

Acceso por carretera

A 20 kms de Figueres y de la frontera con Francia. Acceso por la N-260. Posibilidad de llegar en tren con la línea Barcelona – Portbou.

Parking recomendado

Aparcamientos del Puerto de Llançà (gratuitos)

En su camino...



➤ Embarcadero de Sant Carles (A)

Antiguo embarcadero que se ha restaurado recientemente con el objetivo de poner en valor los paisajes marinos y subacuáticos del municipio haciendo que este lugar se convierta en el punto de inicio de las actividades de descubrimiento de los paisajes marinos y pesqueros
Créditos de fotos : OT Llança



➤ Playa de la Argilera (B)

Playa de arena gruesa, con rocas que dificultan el acceso al agua y con unos 25m de longitud.

Dispone de un área de reposo gracias a las sillas de estilo modernista desde la que se pueden contemplar las magníficas vistas de la Mar d'Amunt.

La construcción de búnkeres en esta zona fue realizada durante la época franquista. Formaban parte de la conocida "Línia P", que durante el franquismo se ordenó construir a lo largo de todos los Pirineos, para defenderse de un posible ataque de los aliados.

Créditos de fotos : OT Llança



➤ Playa de Grifeu (C)

La playa de Grifeu es una de las más frecuentadas de Llança. De arena fina y con unos 170m de longitud, dispone de accesibilidad para personas con movilidad reducida y es una de las playas de Llança que tiene el reconocimiento de la bandera azul. En el centro de la playa destaca un tamariu que sorprende por la envergadura del tronco.

Servicios: WC, ducha y chiringuito
Créditos de fotos : OT Llança



☞ Playa de Garbet (D)

Una de las playas más icónicas de la Costa Brava, por sus vistas a los viñedos de Garbet y a los pinares que la rodean. En un entorno virgen sin urbanizar.

Créditos de fotos : OT Llança