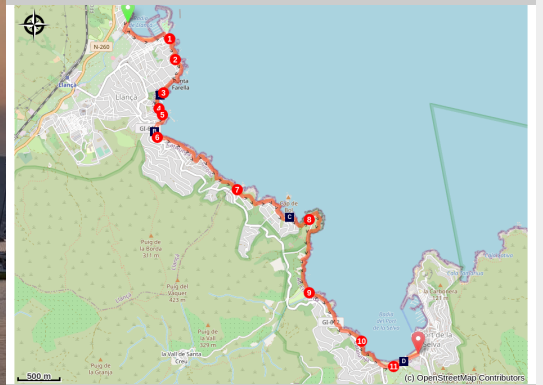


(E12 - GR 92) De Llançà a El Port de la Selva



(OT Llançà)



Información útil

Práctica : Senderismo

Duración : 2 h 30

Distancia : 8.6 km

Desnivel positivo : 788007 m

Dificultad : Facile

Tipo : Traversée

Temática : Point de vue

Paseo entre calas, faros y miradores con vistas al Parque Natural del Cap de Creus y la Mar d'Amunt

Paseo entre calas y puntas rocosas, bonitos miradores i uno de los faros más emblemáticos del Cap de Creus, el Faro de S'arenella. Ideal para hacer en familia conectando dos municipios con una larga tradición pesquera y que comparten los paisajes del Mar d'Amunt i el Parque Natural del Cap de Creus

Itinerario

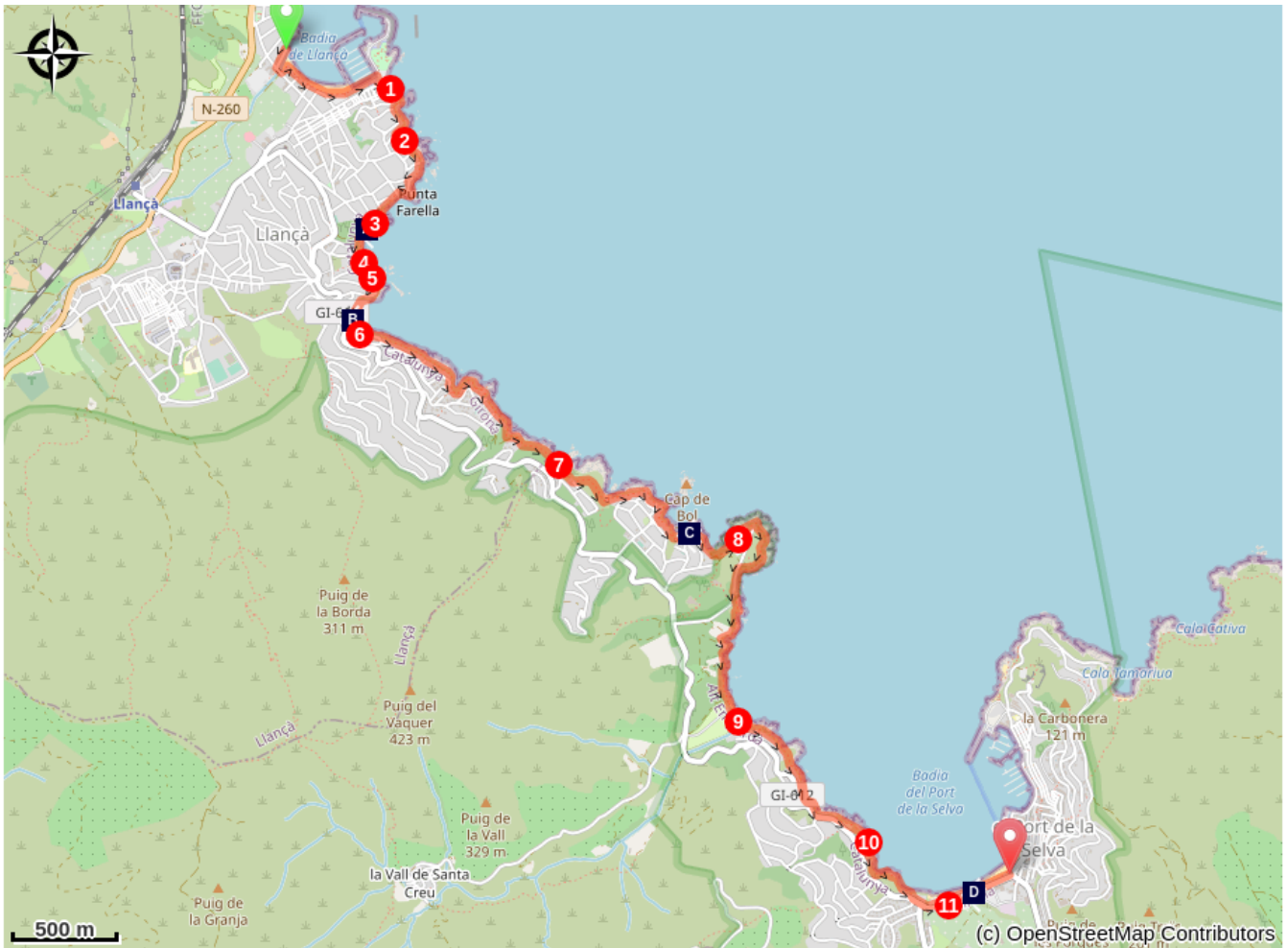
Salida : Oficina de Turismo del Puerto de Llançà

Llegada : Oficina de Turismo de El Port de la Selva

Puntos de interés :  GR

1. Desde la Oficina de Turisme del Puerto de Llançà, seguir la calle Castellar en dirección la Playa de la Gola y desde allí subir las escaleras que indican el inicio del GR-92 hasta el Port de la Selva.
2. Seguir el litoral, dejando el mar siempre a nuestra izquierda y pasar por las playas de las Carboneres, el Embarril, el Morer y las Titarolitas.
3. Seguir el litoral y llegar a la playa de la Farella, una de las más destacadas de Llançà y conocida por estar resguardada de la tramontana, viento muy característico de nuestra zona. En este punto, informarse de las artes de pesca que se practicaban a través del panel informativo ubicado en el paseo.
4. Continuar siguiendo la costa hasta llegar a las playas de la Farella del Mig y Les Tonyines, donde también se explican las artes de pesca que se practicaban antiguamente a través del panel informativo.
5. A partir de Les Tonyines subir las escaleras que llevan a la urbanización del Cau del Llop y desde allí bajar a la playa del Cau del Llop.
6. Cruzar la Playa de Cau del Llop por la arena y seguir dirección a Port de la Selva a través de la fuerte subida que vuelve a llevar a la urbanización El Cau del Llop.
7. Tomar el nuevo tramo del Camino de Ronda hasta llegar al termino municipal de El Port de la Selva. Desde allí seguir el camino que resigue el litoral donde se puede encontrar un mirador con vistas al Cap de Bol.
8. Seguir el recorrido hasta el Far de S'Arenella donde podemos contemplar las vistas a todo el litoral de la Mar d'Amunt donde destaca la bahía de Port de la Selva y Llançà y las playas contiguas.
9. Continuar hasta a la Playa de La Vall, donde podemos localizar el Camping Port de la Vall con vistas a la montaña de Verdera donde predomina el majestuoso Monasterio de Sant Pere de Rodes.
10. Borear el camino hasta la Bahía de El Port de la Selva donde se pueden visualizar algunas calas y playas muy características del Cap de Creus.
11. Llegar al Paseo Marítimo, donde está ubicada la Oficina de Turismo de El Port de la Selva, punto final del tramo.

En su camino...



- Playa de la Farella (A)
- Cap de Bol (C)

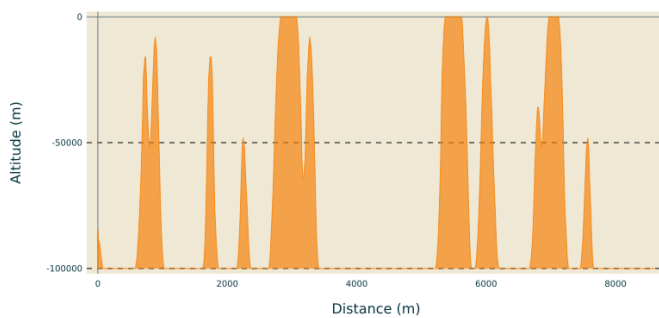
- Playa del Cau del Llop (B)
- Badia del Port de la Selva (D)

Información útil

⚠ Recomendaciones

Paseo recomendable para hacer durante todo el año teniendo en cuenta que desde mayo a septiembre se recomienda realizar el itinerario a primera hora de la mañana o última hora de la tarde, para evitar las horas de altas temperaturas, ya que las zonas de sombra y los puntos de agua son inexistentes.

Perfil altimétrico



Altitud mín -99999 m
Altitud máx 10 m

Transportes

www.sarfa.es

Acceso por carretera

A 20kms de Figueras y de la frontera con Francia. Acceso por la N-260. Posibilidad de llegar en tren con la línea Barcelona - Portbou.

Parking recomendado

Aparcamientos del Puerto de Llançà (gratuitos)

En su camino...



Playa de la Farella (A)

La playa de la Farella es una de las más populares del municipio. De arena gruesa y con unos 260m de longitud, es una de las playas más resguardadas de la tramontana.

Se sospecha que el nombre de la playa proviene de que se practicaba la pesca del encendido (las barcas de cerco utilizan una lámpara con una luz para atraer al pescado azul y capturarlo) y que del término "farell" derivó el nombre de la playa de la Farella.

Servicios: WC y ducha.

Créditos de fotos : OT Llança



Playa del Cau del Llop (B)

Playa de arena gruesa, de unos 140m de longitud, protegida de la tramontana.

El nombre proviene de la presencia de un lobo en este lugar. Según la leyenda, es esta playa había vivido un tal Pairet en compañía de un lobo.

Antiguamente se practicaban artes de deriva, como el tonaire, el sardinal y la pesca al candil y artes de enmalle como las soltas, el trasmallo y el bolero.

Créditos de fotos : OT Llança



Cap de Bol (C)

Punto de vista desde el cami de ronda del Cap de Bol

Créditos de fotos : OT Llança



☞ Bahía del Port de la Selva (D)

La Bahía del Port de la Selva, en el Cap de Creus y detrás de los Pirineos, goza de una orientación excepcional ya que es la única de la península orientada al noroeste. El protagonista principal es el pueblo con la iglesia de Santa Maria de les Neus, desde cualquier punto de la riba se puede contemplar la cautivadora puesta de sol que se esconde detrás las Alberes, que varia su tonalidad dependiendo de la época del año propiciando unas imágenes de postal.

El encanto de la bahía la ha convertido en fuente de inspiración de escritores, pintores y otros artistas

Créditos de fotos : OT Llança