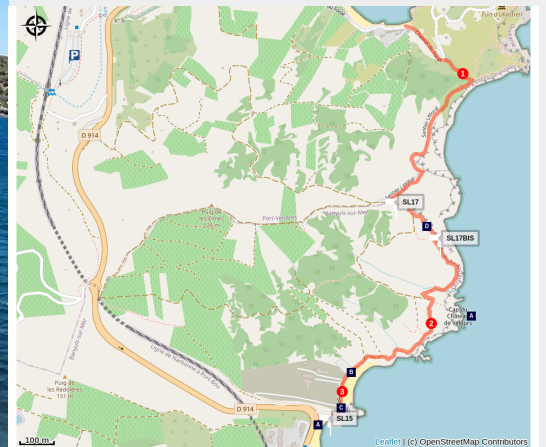


Sentier littoral - Sendero des Elmes

Côte Vermeille



Plage du fourat (CCACVI)



Une petite baignade dans une crique pendant votre randonnée sur le Sentier littoral? La CCACVI vous permet de retrouver la qualité des eaux de baignade mise à jour quotidiennement sur la Côte Vermeille pendant la saison estivale. Tous les résultats sont accessibles en [cliquant ici](#)

Información útil

Práctica : Senderismo

Duración : 1 h

Distancia : 2.0 km

Dificultad : Intermédiaire

Tipo : Traversée

Temática : Flore, Point de vue, Histoire

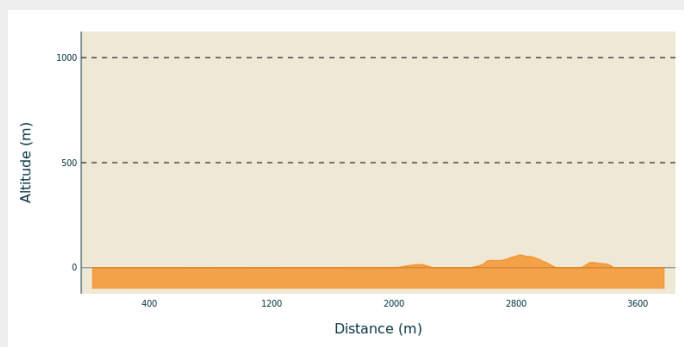
Itinerario

Salida : Playa du Fourat

Llegada : Playa des Elmes

Communes : 1. BANYULS SUR MER
2. PORT-VENDRES

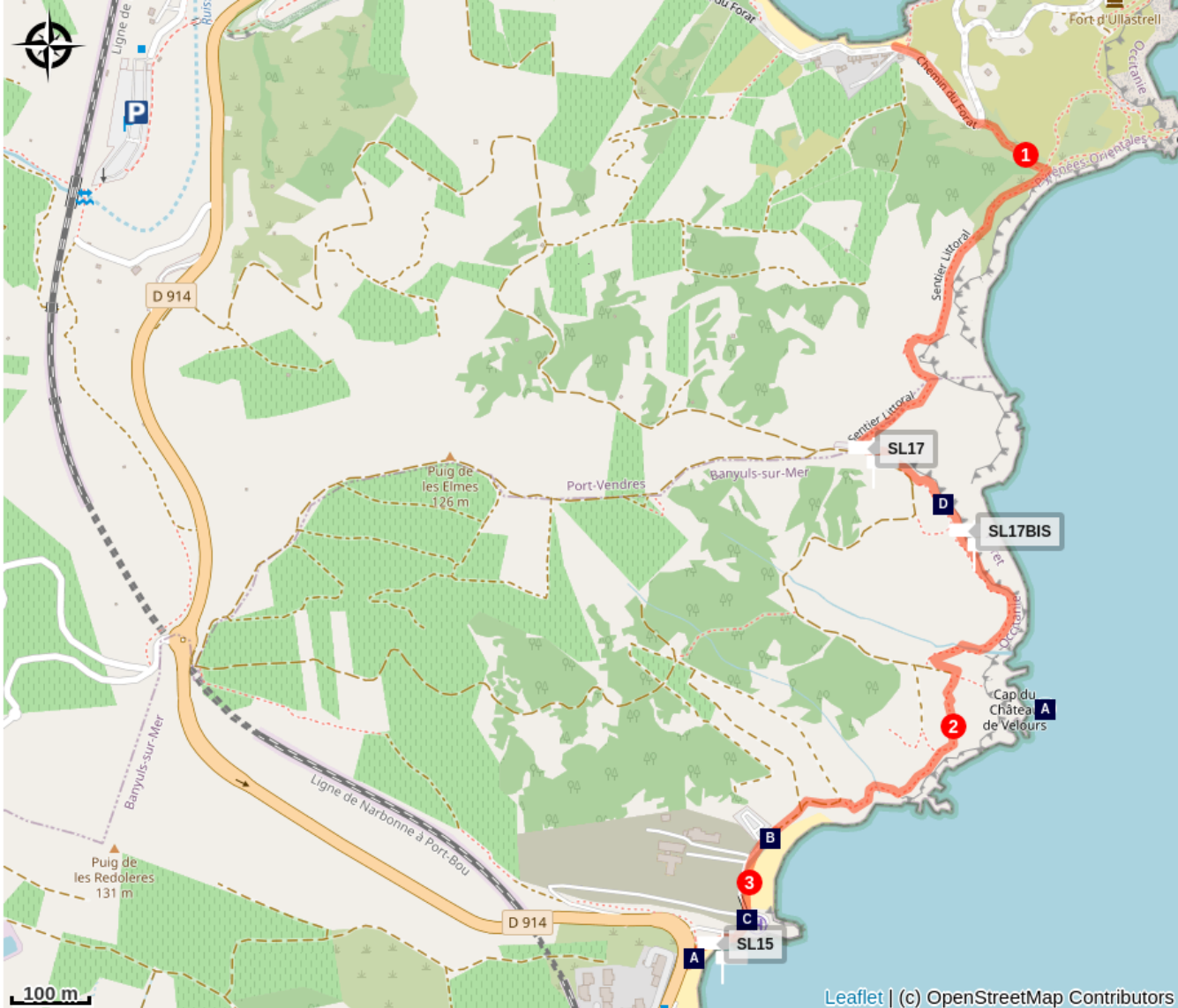
Perfil altimétrico



Altitud mín 0 m Altitud máx 0 m

1. Toma la pista que conduce a las casas del Fourat. Justo después de la barrera, en la curva, el sendero empieza a la derecha y conduce al acantilado con el Cap Ullastrell. Gire a la derecha, el camino sube por el acantilado entre jarales y romero, ofrece una vista de las calas muy popular en la temporada de verano.
2. El sendero serpentea a lo largo de la costa a través de antiguos viñedos cuyos muros de piedra seca aún se pueden ver. El sendero ofrece una vista hacia la Roche Sphinx y permite llegar al centro de Héliomarin (antiguo sanatorio).
3. Continúe por la carretera de acceso al Centro Héliomarin que conduce al CD 914. Gire a la izquierda y tome la acera a lo largo de la Playa des Elmes.

En su camino...



Sphinx (A)

Información útil

Recomendaciones

Disfruten de la naturaleza, les gusta, cuídenla ...

Está haciendo una ruta de senderismo a lo largo de la cual hay puntos de recolección de basura a su disposición.

Por respeto a este espacio excepcional utilizado cada mes por varias decenas de miles de excursionistas y caminantes, le invitamos a depositar en estos puntos de recolección todos sus desechos (vidrio, papel, restos de comida, etc.) y los que lamentablemente podrá descubrir durante su paseo.

Gracias a estos gestos simples pero esenciales, mantendremos este espacio limpio, como la naturaleza nos lo ha ofrecido amablemente.

Comment venir ?

Transportes

Bus a 1€, parada en : Paulilles, Les Elmes.

Acceso por carretera

Directement a partir du parking del Site de Paulilles, entre Port-Vendres et Banyuls-sur-Mer (Site de Paulilles).

Parking recomendado

Parking del Site de Paulilles

Accesibilidad

Absent

Zones de sensibilité environnementale

Le long de votre itinéraire, vous allez traverser des zones de sensibilité liées à la présence d'une espèce ou d'un milieu particulier. Dans ces zones, un comportement adapté permet de contribuer à leur préservation. Pour plus d'informations détaillées, des fiches spécifiques sont accessibles pour chaque zone.

Zone Natura 2000 Directive Habitat

Période de sensibilité :

Zone Natura 2000 Directive Oiseaux



Zone Natura 2000 Directive Oiseaux

Période de sensibilité :

Zone Natura 2000 Directive oiseaux

En su camino...



Sphinx (A)

Cuando Egipto se invita a la Côte Vermeille. Observe la costa y descubre una auténtica esfinge... con un poco de imaginación. Este punto ubicado cerca de la playa des Elmes es un lugar hermoso. Tiene que tomar el camino des Douaniers, por la playa des Elmes para llegar allí.

Créditos de fotos : CCACVI