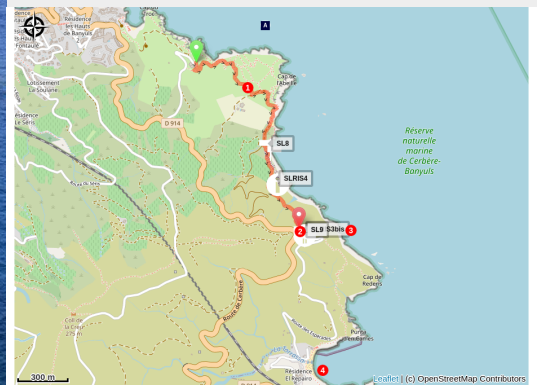


# Sentier littoral - Sendero de la reserva marina 1

Côte Vermeille



Cote Vermeille entre Banyuls et Cerbère (CCACVI)



## Silenciosa y maravillosa

Entrada en la Reserva marina de Banyuls-sur-Mer et Cerbère

## Información útil

Práctica : Senderismo

Duración : 1 h

Distancia : 1.8 km

Desnivel positivo : 171 m

Dificultad : Intermédiaire

Tipo : Traversée

Temática : Faune, Flore, Point de vue, Littoral

# Itinerario

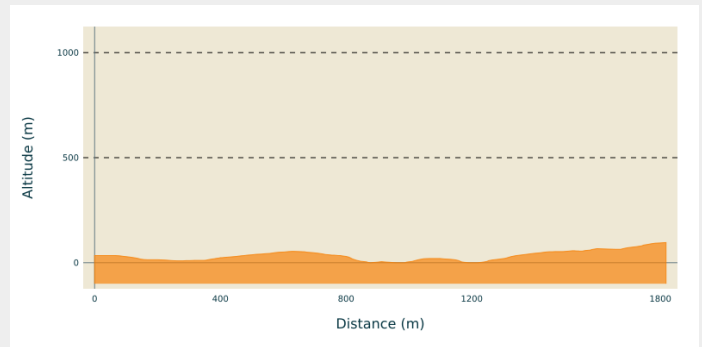
**Salida** : Estación de depuración

**Llegada** : Parking Cap de l'Abeille

**Puntos de interés** : — PR

**Communes** : 1. BANYULS SUR MER

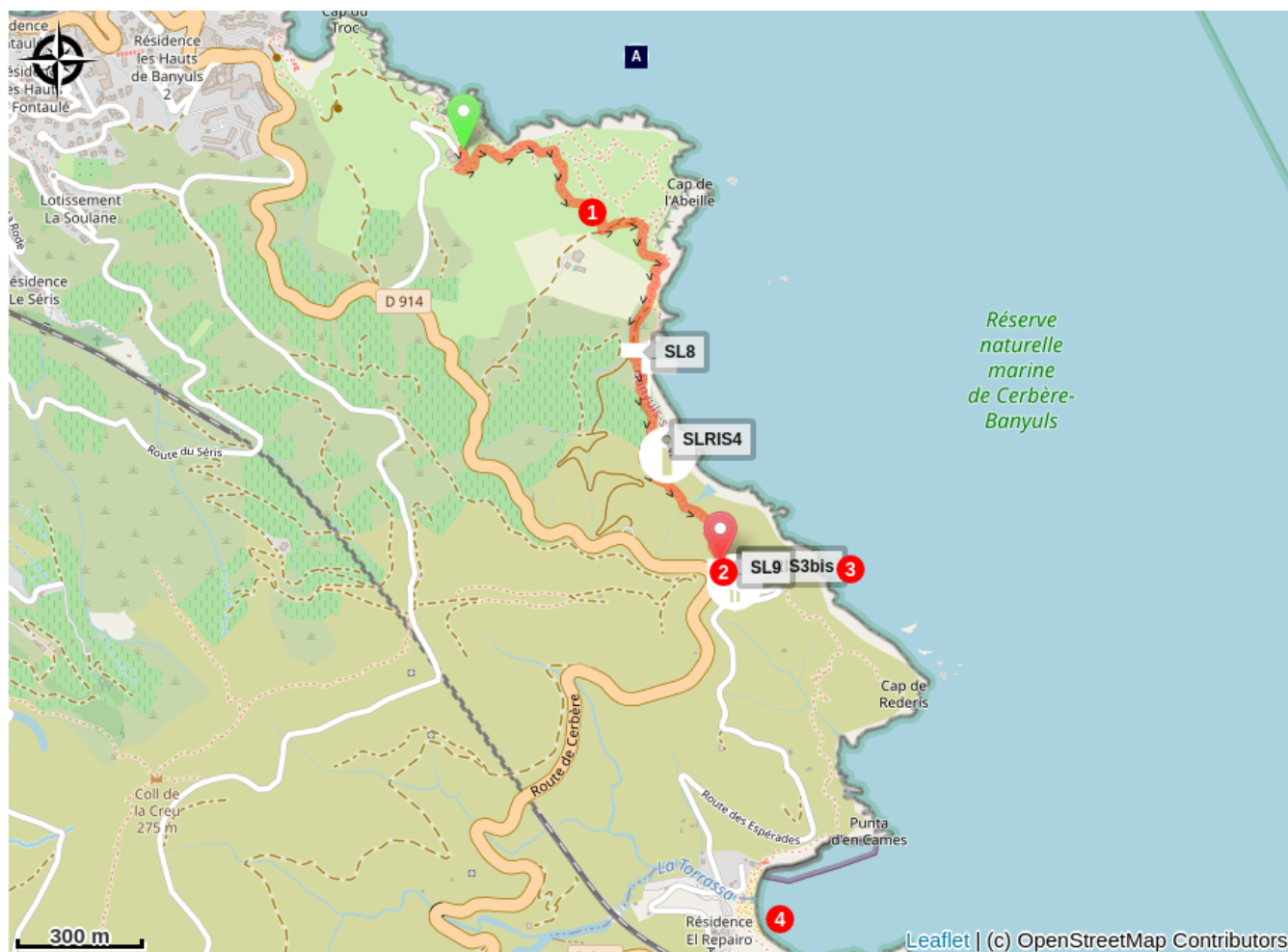
## Perfil altimétrico



Altitud mín 0 m Altitud máx 96 m

1. De la vuelta de la estación y vaya por el camino hacia abajo y en el cruce tome la escalera d'enfrente. En la parte superior, gire a la derecha, baje nuevamente hacia abajo, y siga por un sendero que continua por la colina hasta una pista de tierra. Enfrente hay una vivienda llamada L'Emir. Gire a la izquierda y siga el camino. Al final gire a la derecha y tome el camino hasta Taillalauque Cove. Continuar la pista unos 150 metros.
2. Gire a la izquierda. El sendero se eleva a lo largo del acantilado, recorre los viñedos de Banyuls y luego llega a la zona de aparcamiento de Cap Rédéris (podrá degustar vinos locales). Magnífica vista de la reserva marina, Cap Béar, Cap Cerbère y más allá y de Cap de Creus. El sendero continúa hacia la playa de Peyrefite.
3. ¿Qué es la reserva marina de Cerbère-Banyuls-sur-Mer? Creada en 1974, la reserva natural se encuentra entre la Ile de Grosse en la salida del puerto de Banyuls-sur-Mer y el Cap de Peyrefite, cerca de Cerbère. Se extiende a lo largo de 6,5 km de la costa, o sea 2 km de largo en costa y cerca de 650 ha. en el mar. Esta reserva garantiza la protección y la diversidad no solo de las especies animales y vegetales, sino también del medio ambiente.
4. Se organizan muchas actividades a lo largo del año, incluida la visita al sendero submarino (una manera realmente divertida para conocer su patrimonio natural excepcional). Donde se puede descubrir toda la riqueza del sitio con la visita comentada a través del tubo de buceo FM.

# En su camino...



Le Dôme (A)

# Información útil

## **Recomendaciones**

### **Disfruten de la naturaleza, les gusta, cuídenla ...**

Está haciendo una ruta de senderismo a lo largo de la cual hay puntos de recolección de basura a su disposición.

Por respeto a este espacio excepcional utilizado cada mes por varias decenas de miles de excursionistas y caminantes, le invitamos a depositar en estos puntos de recolección todos sus desechos (vidrio, papel, restos de comida, etc.) y los que lamentablemente podrá descubrir durante su paseo.

Gracias a estos gestos simples pero esenciales, mantendremos este espacio limpio, como la naturaleza nos lo ha ofrecido amablemente.

## **Comment venir ?**

### **Transportes**

Retrouver toutes les lignes du bus à 1€ en cliquant [ici](#)

### **Acceso por carretera**

En la salida de Banyuls-sur-Mer, hacia Cerbère por la RD 914, tome la pista de la izquierda que conduce a la estación depuración. Posibilidad de aparcamiento.

### **Parking recomendado**

Parking en la estación de depuración

## **Accesibilidad**

Absent

# Zones de sensibilité environnementale

Le long de votre itinéraire, vous allez traverser des zones de sensibilité liées à la présence d'une espèce ou d'un milieu particulier. Dans ces zones, un comportement adapté permet de contribuer à leur préservation. Pour plus d'informations détaillées, des fiches spécifiques sont accessibles pour chaque zone.

## **Zone Natura 2000 Directive Habitat**

Période de sensibilité :

Zone Natura 2000 Directive Oiseaux



## **Zone Natura 2000 Directive Oiseaux**

Période de sensibilité :

Zone Natura 2000 Directive oiseaux



## **Réserve Naturelle Marine de Cerbère-Banyuls**

Période de sensibilité : enero, febrero, marzo, abril, mayo, junio, julio, agosto, septiembre, octubre, noviembre, Diciembre

Réserve Naturelle Marine de Cerbère-Banyuls

# En su camino...

---



## Le Dôme (A)

Ubicado en la parte norte del Cabo de Abeille, el "Domo" debe su nombre a su configuración. Este sitio tiene un gran afloramiento rocoso de aproximadamente 70 metros de largo y 15 metros de ancho y tiene algunas fallas importantes. La profundidad varía entre 10 metros al sur y 19 metros al norte. El interés del sitio es alrededor y en el Domo (entre 12 metros y 5 metros).

Créditos de fotos : Frédéric Hédelin