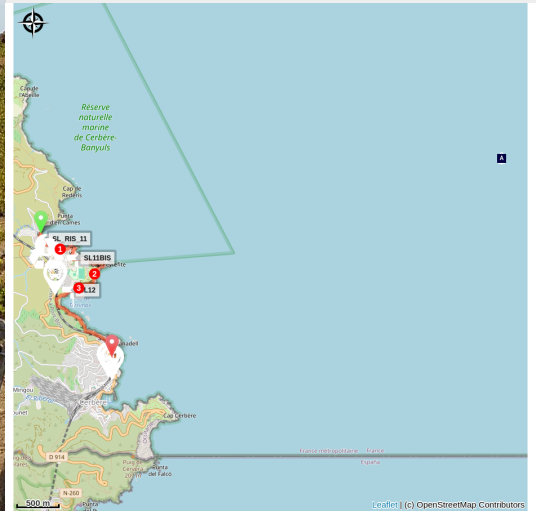


# Sentier littoral - Camino de la via del tren

Côte Vermeille



(CCACVI)



## "En coche ..."

Siguiendo las huellas del pasado glorioso del transporte ferroviario de Cerbère

## Información útil

---

Práctica : Senderismo

---

Duración : 1 h 30

---

Distancia : 3.3 km

---

Desnivel positivo : 84 m

---

Dificultad : Facile

---

Tipo : Traversée

---

Temática : Faune, Flore, Point de vue, Histoire, Littoral

# Itinerario

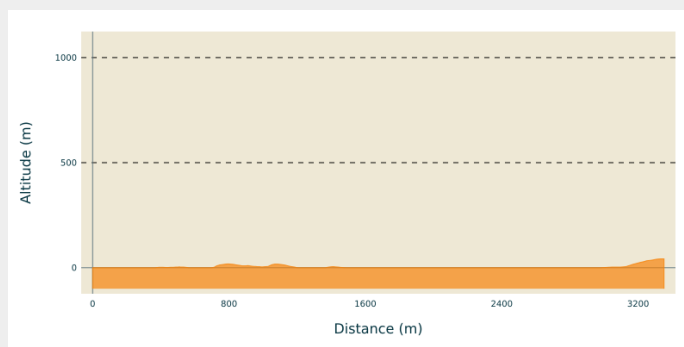
**Salida** : Playa de Peyrefita

**Llegada** : D119 (terminal de la via del tren)

**Puntos de interés** : ■ PR

**Communes** : 1. CERBERE

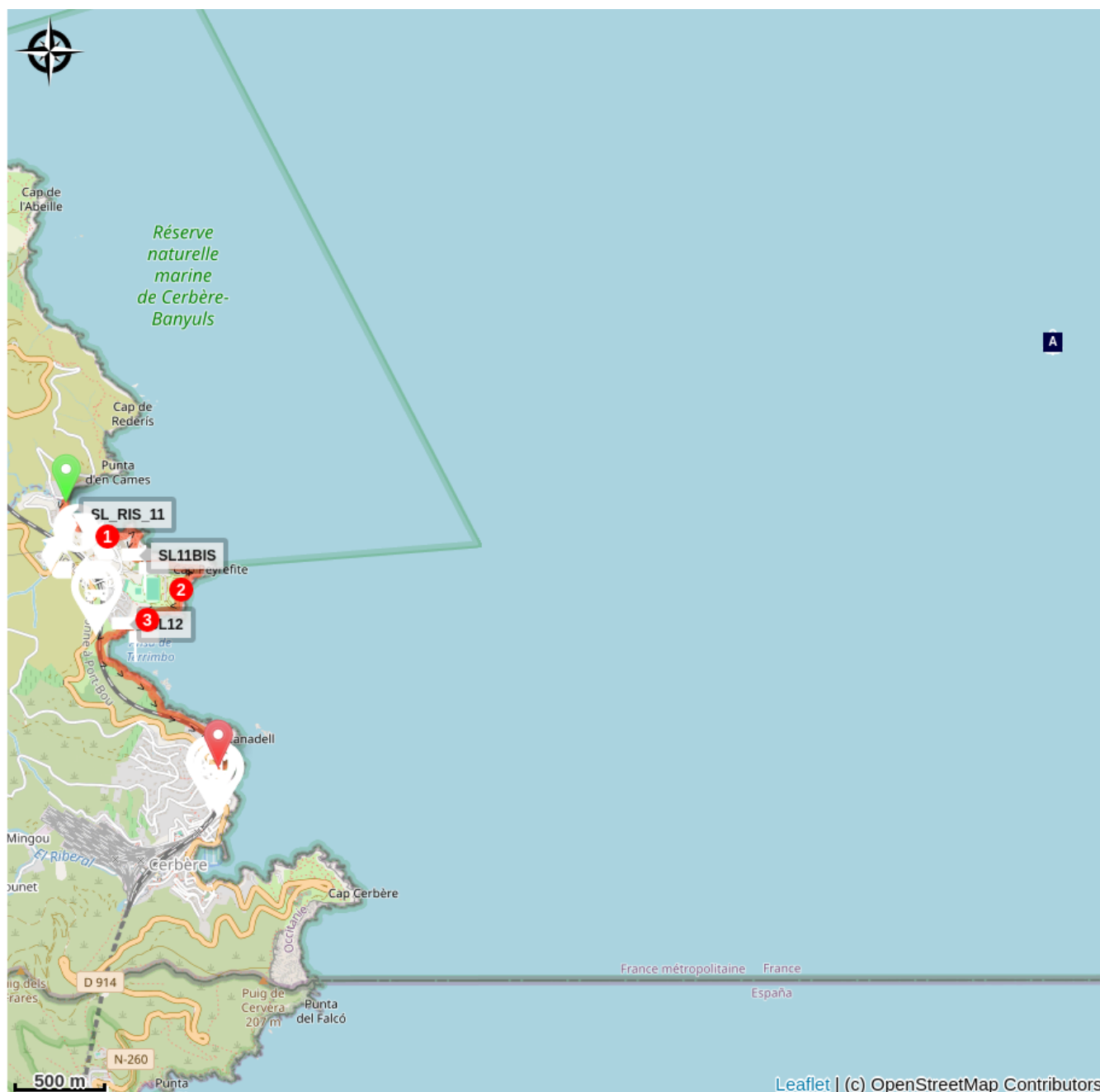
## Perfil altimétrico



Altitud mín 0 m Altitud máx 42 m

1. Desde la playa de Peyrefita, el sendero sube a través de un bosque de alcornoques y conduce a una pista asfaltada. Luego gire a la izquierda. El sendero da la vuelta al Centro de Rehabilitación Funcional. Puede observar un avión (Fouga magister) en el patio central. Tome la pista a unos 100 metros y gire a la izquierda. El camino pasa entre pinos marítimos y conduce al camping.
2. Siga el camino que recorre el acantilado y baje hasta el final del Pueblo de vacaciones. Luego gire a la izquierda.
3. El sendero discurre a lo largo del acantilado y ofrece una bonita vista de la Cala Terrimbau. Luego siga un viñedo y la vía del ferrocarril que le conducirá a la D119. Finalmente, gire a la izquierda y continúe hacia la playa de Cerbère.

# En su camino...



El José Illueca (A)

# Información útil

## **Recomendaciones**

### **Disfruten de la naturaleza, les gusta, cuídenla! ...**

Está haciendo una ruta de senderismo a lo largo de la cual hay puntos de recolección de basura a su disposición.

Por respeto a este espacio excepcional utilizado cada mes por varias decenas de miles de excursionistas y caminantes, le invitamos a depositar en estos puntos de recolección todos sus desechos (vidrio, papel, restos de comida, etc.) y los que lamentablemente podrá descubrir durante su paseo.

Gracias a estos gestos simples pero esenciales, mantendremos este espacio limpio, como la naturaleza nos lo ha ofrecido amablemente.

## **Comment venir ?**

Transportes

Parada : Cap Peyrefita

Acceso por carretera

Por la carretera D 914, puede aparcar en la playa de Peyrefita

Parking recomendado

Parking Playa de Peyrefita

## **Accesibilidad**

Absent

# Zones de sensibilité environnementale

Le long de votre itinéraire, vous allez traverser des zones de sensibilité liées à la présence d'une espèce ou d'un milieu particulier. Dans ces zones, un comportement adapté permet de contribuer à leur préservation. Pour plus d'informations détaillées, des fiches spécifiques sont accessibles pour chaque zone.

## **Zone Natura 2000 Directive Habitat**

Période de sensibilité :

Zone Natura 2000 Directive Oiseaux



## **Zone Natura 2000 Directive Oiseaux**

Période de sensibilité :

Zone Natura 2000 Directive oiseaux



## **Réserve Naturelle Marine de Cerbère-Banyuls**

Période de sensibilité : enero, febrero, marzo, abril, mayo, junio, julio, agosto, septiembre, octubre, noviembre, Diciembre

Réserve Naturelle Marine de Cerbère-Banyuls

# En su camino...

---



## El José Illueca (A)

En 1942 el armador de Las Palmas, José Illueca compra el transatlántico construido en 1922 y hundido en 1944 frente a Port-Vendres por cazas británicos. Ahora se encuentra a 79 metros de profundidad entre los cabos de Peyrefite y Canadell. Debido a su profundidad, esta nave solo es accesible para buceadores Tremix hipóxicas (buceadores a más de 70 metros).

Créditos de fotos : CAP Port-Vendres