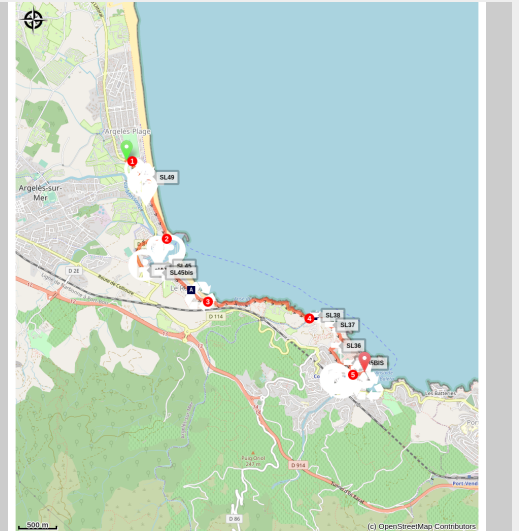


(E12 - Sentier Littoral) Argelès - Collioure

Albères - ARGELES SUR MER



Plage de l'Ouille (Frédéric Hédelin)



Une balade sauvage et urbaine.

Découvrir sportivement Argelès et Collioure et profiter d'une baignade entre les deux stations sur les plages que vous allez traverser.

Attention l'accès aux criques est impossible entre la plage de Porteils et la plage de l'Ouille.

Información útil

Práctica : Senderismo

Duración : 2 h 30

Distancia : 7.0 km

Desnivel positivo : 101494 m

Dificultad : Intermédiaire

Tipo : Traversée

Temática : Flore, Point de vue, Histoire, Littoral, Patrimoine

Itinerario

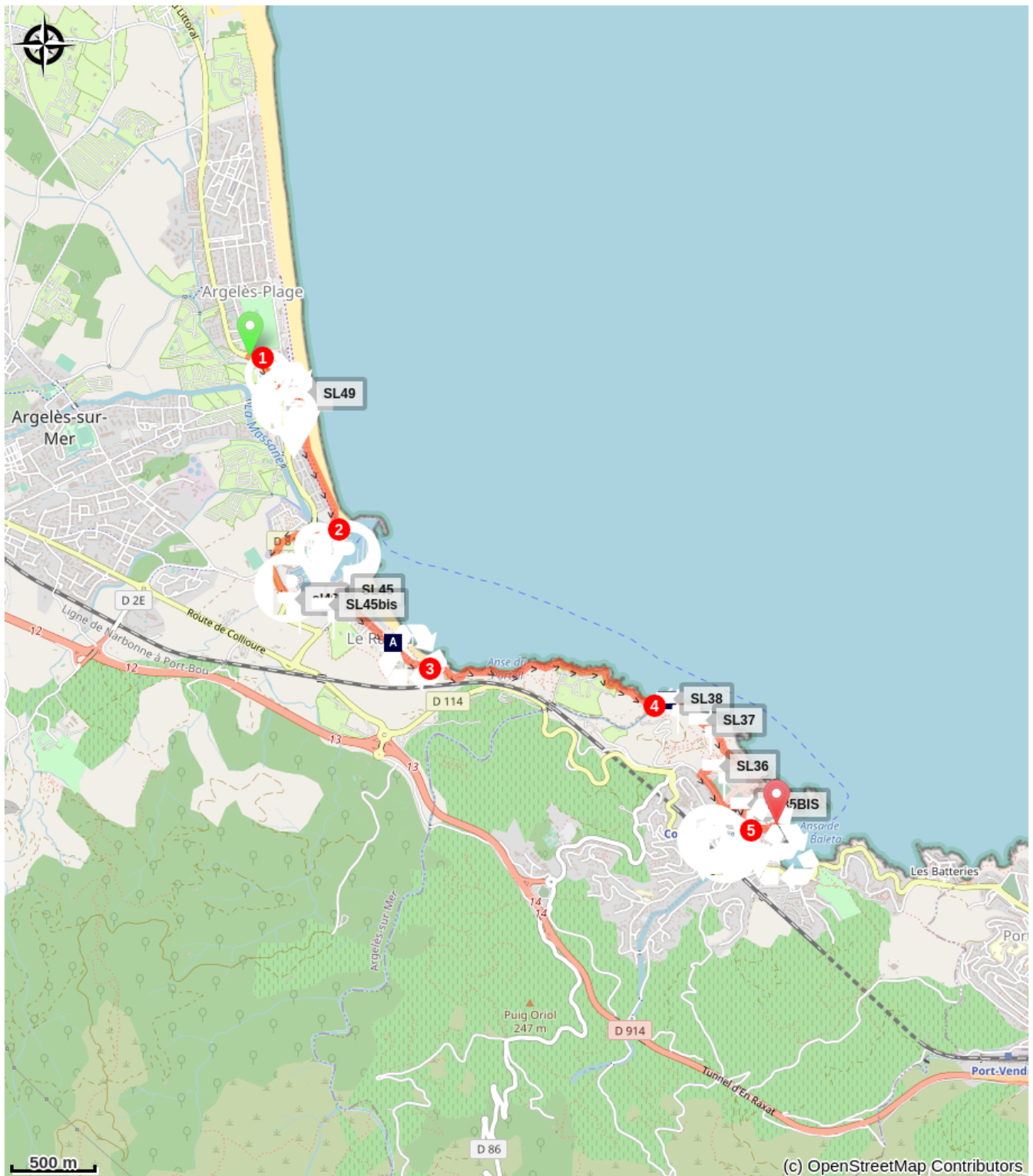
Salida : Office de Tourisme d'Argelès-sur-Mer


Llegada : Office de Tourisme Collioure

Puntos de interés :  PR

1. Vous partez de l'Office de Tourisme d'Argelès sur l'avenue des pins pour rejoindre la promenade qui longe le bord de mer puis allez sur la droite
2. Lorsque vous arrivez au port, contournez-le et partez en direction du Racou que vous traverserez.
3. Prenez le sentier légèrement à gauche qui part du dernier rond point du Racou en suivant le balisage. Vous passerez au milieu du camping des Criques de Portails en longeant le ruisseau Le Ravaner
4. Vous arrivez maintenant sur la plage de l'Ouille, continuez en direction de Collioure. Après le Fort carré, tournez à droite vers le parking et descendez à gauche dans le centre de Collioure par la route du Pla de las Fourques.
5. Vous arrivez sur la place du marché puis vous prendrez ensuite la rue à gauche qui descend vers le château . Avant d'arriver sur le front de mer tourner sur la place à gauche où se trouve l'Office de Tourisme.

En su camino...



 Un petit recoin catalan "Le Racou"
(A)

 La Playa de Ouille (B)

Información útil

⚠ Recomendaciones

Attention:

Le tronçon du sentier qui longe la falaise entre la plage de l'Ouille et le Camping des criques de Portails est ouvert de **8h à 21h30** afin de respecter la quiétude des clients du camping. En dehors de ces heures merci de contourner le tracé par la piste qui vous amènera jusqu'à la plage de l'Ouille depuis l'entrée du dit Camping sous le pont SNCF.

Prenez de bonnes chaussures de marche, une casquette, de l'eau et n'oubliez pas votre maillot et votre serviette si vous souhaitez prendre un bain de mer.

Zones de sensibilité environnementale

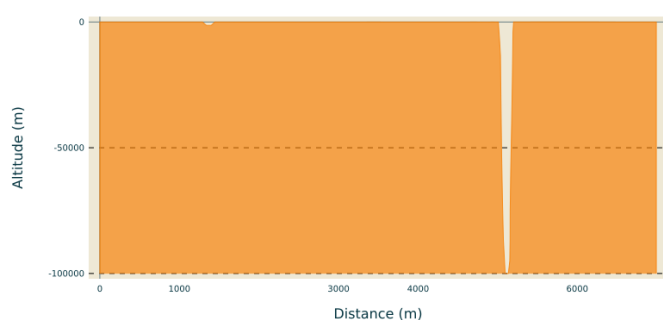
Au cour de votre itinéraire, vous allez traverser des zones sensibles en rapport avec la présence d'une espèce ou d'un environnement spécifique. Dans ces zones, un comportement approprié permet de contribuer à leurs préservation. Pour plus d'information, des fiches sont disponibles pour chaque zone.

Zone Natura 2000 Directive Habitat

Période de sensibilité :

Zone Natura 2000 Directive Oiseaux

Perfil altimétrico



Altitud mín -99999 m

Altitud máx 58 m

Transportes

Retrouver toutes les lignes du bus à 1€ en cliquant [ici](#)

Acceso por carretera

Accès par RD 914

Parking recomendado

Parking de l'Office de Tourisme d'Argelès-sur-Mer

En su camino...



🏠 Un petit recoin catalan "Le Racou" (A)

El término "Racou" significa "rincón" en catalán. Situado entre la costa rocosa y la playa de arena, es uno de los lugares típicos de la costa de Argelianos. Las primeras instalaciones de cabañas de madera "desmontables" se remontan a la década de 1920, pero serán destruidas durante la ocupación alemana. En la década de 1960, el Racou ya tiene tres líneas de casas. Este lugar es casi un pueblo por derecho propio. A través de sus pequeños callejones flota un ambiente retro donde se puede caminar bien.

Créditos de fotos : CCACVI



🌊 La Playa de Ouille (B)

La playa de Ouille, entre Collioure y Racou, es un verdadero paraíso. Esta playa confidencial es frecuentada principalmente por locales o clientes de campings vecinos. Con sus pequeños guijarros, se extiende unos 100 metros por debajo de los acantilados de Côte Vermeille. Sin embargo, esta playa, muy tranquila incluso en temporada alta, no está vigilada y el estacionamiento para acceder está bastante lejos. En resumen, un gran lugar para estar lejos de la multitud.

Créditos de fotos : Aurélie Rubio