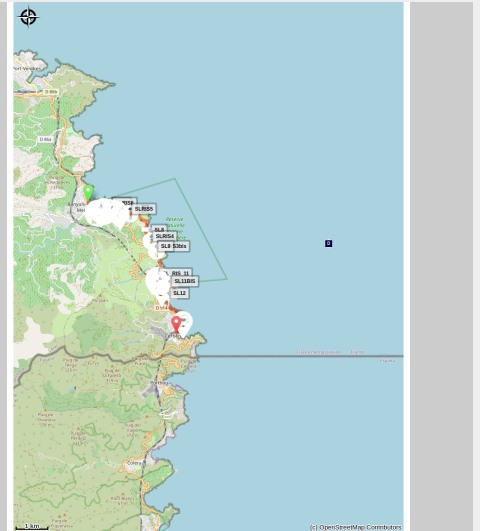


# (E12-Sentier Littoral) Banyuls-sur-Mer -Cerbère

Côte Vermeille - BANYULS SUR MER



Vue aeriene Banyuls (Frédéric Hédelin)

## Información útil

Práctica : Senderismo

Duración : 4 h

Distancia : 9.2 km

Desnivel positivo : 412 m

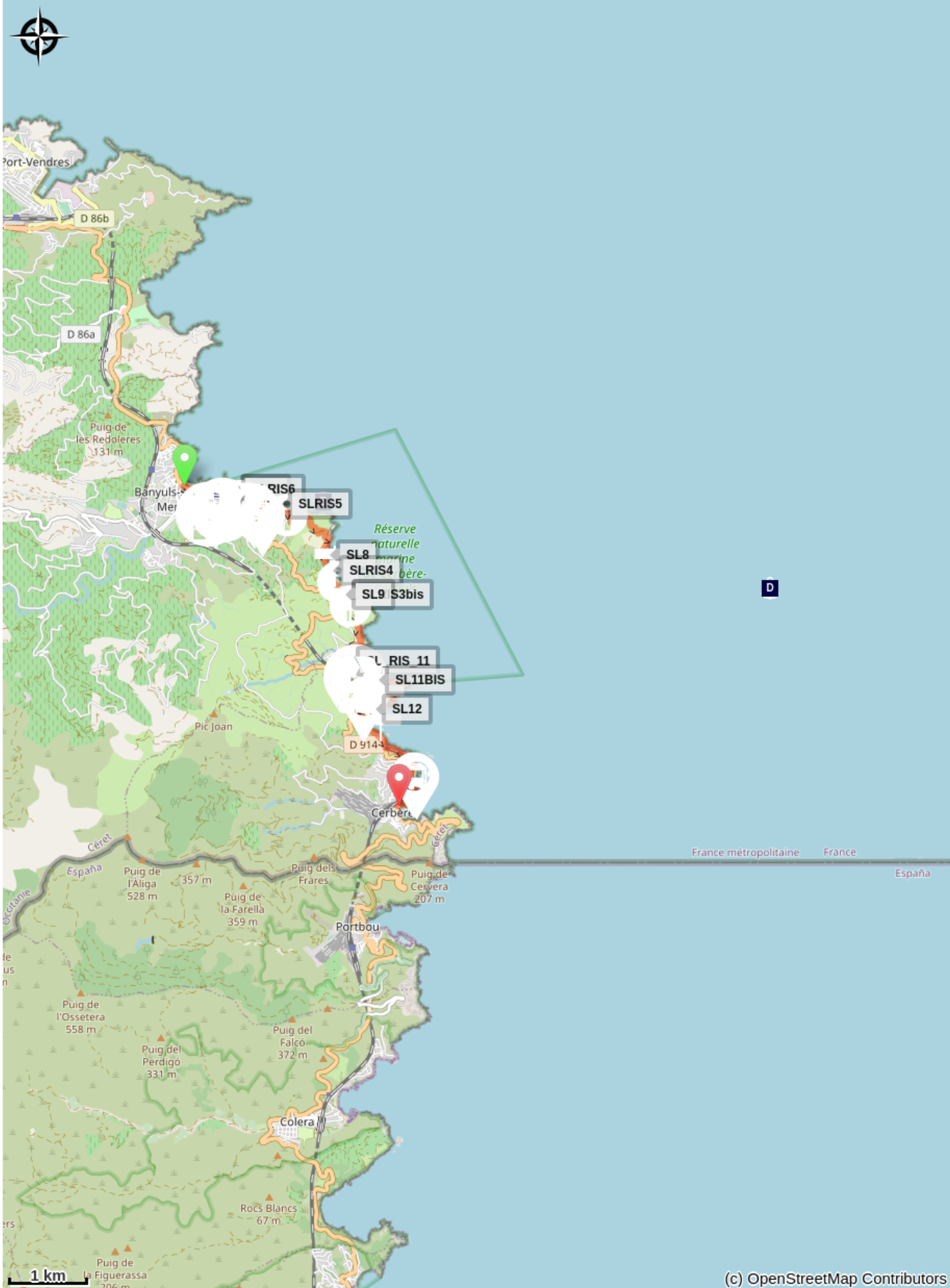
Dificultad : Difficile



Tipo : Traversée



# Itinerario

Salida : Office de tourisme de Banyuls-sur-mer  
Llegada : BIT de Cerbère

# En su camino...



 Laboratorio Arago (A)  
 Table d'orientation du Cap R d ris  
(C)

 Le D me (B)  
 El Jos  Illueca (D)

# Información útil

## Zones de sensibilidad environnementale

Au cour de votre itinéraire, vous allez traverser des zones sensibles en rapport avec la présence d'une espèce ou d'un environnement spécifique. Dans ces zones, un comportement approprié permet de contribuer à leurs préservation. Pour plus d'information, des fiches sont disponibles pour chaque zone.



### Réserve Naturelle Marine de Cerbère-Banyuls

Période de sensibilité : enero, febrero, marzo, abril, mayo, junio, julio, agosto, septiembre, octubre, noviembre, Décembre

Réserve Naturelle Marine de Cerbère-Banyuls

## Zone Natura 2000 Directive Habitat

Période de sensibilité :

Zone Natura 2000 Directive Oiseaux

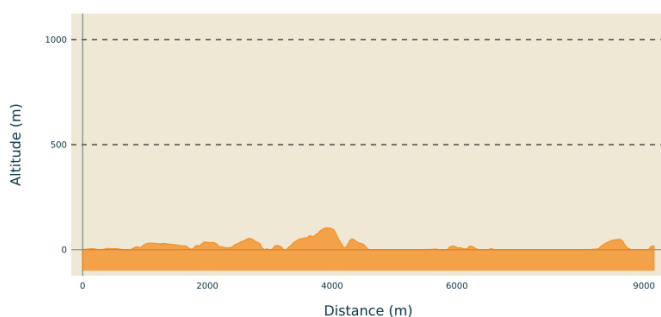


### Zone Natura 2000 Directive Oiseaux

Période de sensibilité :

Zone Natura 2000 Directive oiseaux

## Perfil altimétrico



Altitud mín 0 m  
Altitud máx 104 m

# En su camino...

---



## Laboratorio Arago (A)

A principios de la década de 1880, el zoólogo Henri De Lacaze Duthiers investigó la costa mediterránea para establecer una estación marina. En 1882, el Laboratorio Arago abrió sus puertas en su ubicación actual, y el acuario público se inauguró en 1884. El laboratorio dio la bienvenida a los científicos que querían avanzar en la ciencia marina. Las estructuras de investigación se ampliaron regularmente para dar la bienvenida a nuevos investigadores que contribuyeron al renombre del laboratorio.

Créditos de fotos : Laboratoire Arago

---



## Le Dôme (B)

Ubicado en la parte norte del Cabo de Abeille, el "Domo" debe su nombre a su configuración. Este sitio tiene un gran afloramiento rocoso de aproximadamente 70 metros de largo y 15 metros de ancho y tiene algunas fallas importantes. La profundidad varía entre 10 metros al sur y 19 metros al norte. El interés del sitio es alrededor y en el Domo (entre 12 metros y 5 metros).

Créditos de fotos : Frédéric Hédelin

---



## Table d'orientation du Cap Rédérés (C)

Disfruta de este mirador panorámico para observar el paisaje.  
Créditos de fotos : [www.tables-orientation-pyrenees.fr](http://www.tables-orientation-pyrenees.fr)

---



## El José Illueca (D)

En 1942 el armador de Las Palmas, José Illueca compra el transatlántico construido en 1922 y hundido en 1944 frente a Port-Vendres por cazas británicos. Ahora se encuentra a 79 metros de profundidad entre los cabos de Peyrefite y Canadell. Debido a su profundidad, esta nave solo es accesible para buceadores *Tremix hipóxicas* (buceadores a más de 70 metros).  
Créditos de fotos : CAP Port-Vendres