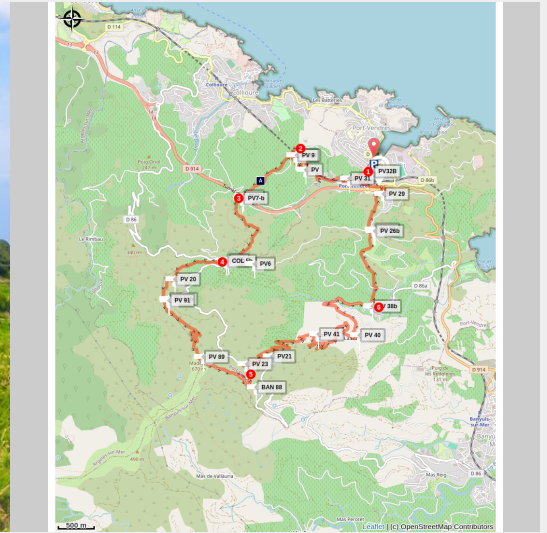


Fortificaciones antiguas

Côte Vermeille - PORT-VENDRES



(Aurélie Rubio)



[Arrêté de la mairie de Banyuls par rapport au risque incendie.](#)
Belle randonnée à la découverte du patrimoine militaire de la côte Vermeille.

Cette randonnée réservée aux bons marcheurs se déroule au détour des cols sur les hauteurs de Collioure et de Port-Vendres. Les vues sur la côte sont superbes. On y découvre le système défensif de la côte Vermeille.

Información útil

Práctica : Senderismo

Duración : 6 h 48

Distancia : 19.6 km

Desnivel positivo : 913 m

Dificultad : Difficile


Tipo : Boucle

Temática : Point de vue,
Histoire, Montagne

Itinerario

Salida : OT Intercomunitario de Port-Vendres

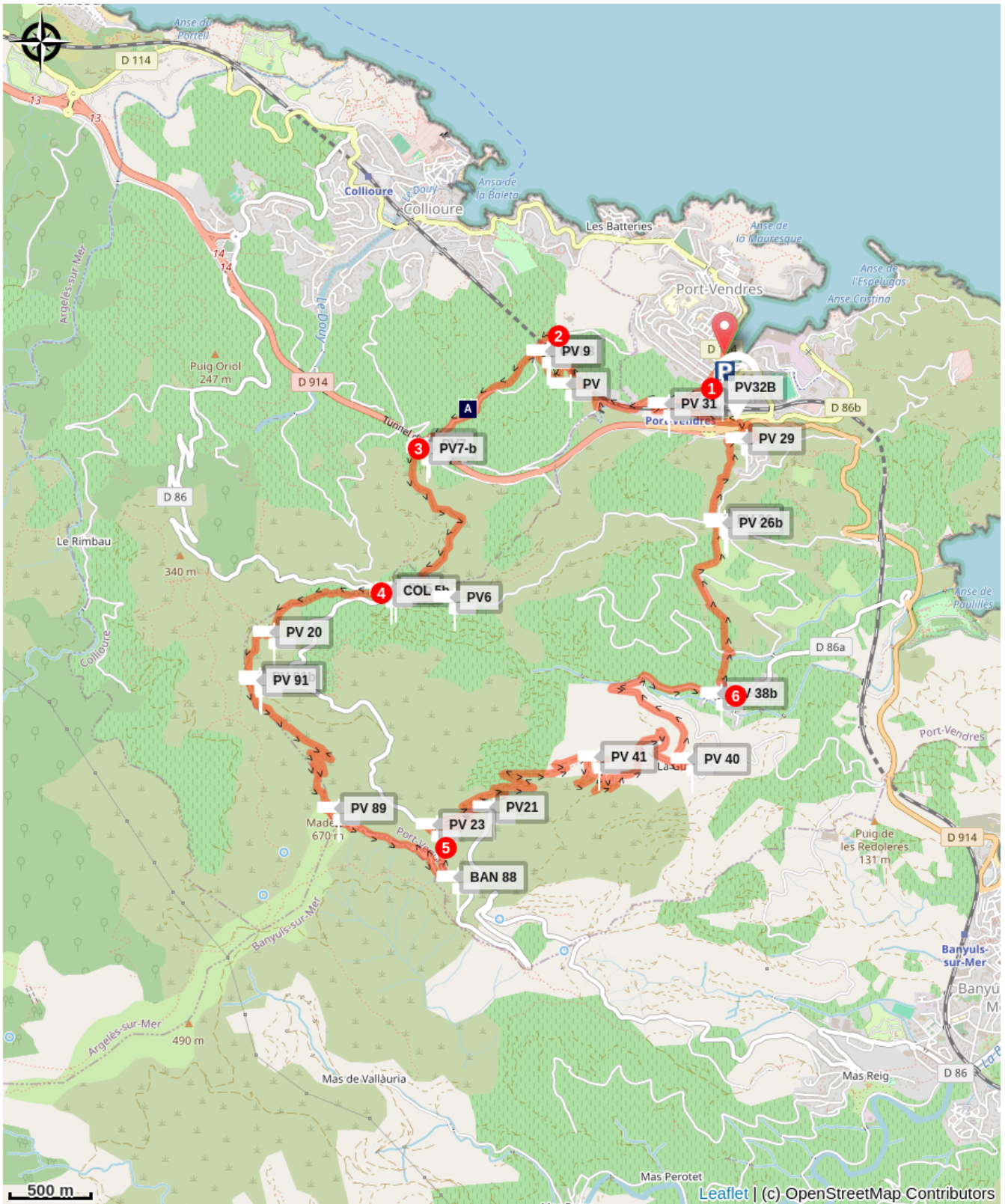
Llegada : OT Intercomunitario de Port-Vendres

Puntos de interés :  PR

Desde la Oficina de Turismo, gire a la derecha por las escaleras dirección Place de la Castellane.

1. Continúa por el callejón frente a la plaza que termina con unas escaleras. Al final de estas, gire a la derecha por la carretera estratégica hacia Fort Saint-Elme.
2. Continúe hacia Fort Dugommier por el camino indicado a la derecha de la carretera que domina la Bahía de Collioure.
3. Después de Coll d'en Raxat, tome la pista DFCI hacia Coll de Mollo.
4. Suba por el camino empinado ubicado entre los 2 paneles hacia la Torre Madeloc.
5. Después de llegar a la Batería Taillefer, tome el camino hacia la Torre Madeloc. Al pie de la torre, regrese por el camino asfaltado hasta la Batterie des 500. Después de unas cuantas curvas en la carretera, tome el camino cuesta abajo del monte, en dirección a Fort Galline y el Hameau de Cosprons.
6. Desde Fort Galline, vaya hacia la aldea de Cosprons para ir al depósito de la Torre de aguas, punto de partida del Chemin des Muletiers por el Coll du Perdiguer.
7. Baje por la carretera que cruza la urbanización del Pont de l'Amour. Después de cruzar la rotonda en la RN 114, siga las vías del tren y cruce por el paso subterráneo cerca del Mas d'en França. Finalmente llega a la Oficina de Turismo pasando por la estación de tren y la Place de la Castellane.

En su camino...



 Fort Dugommier (A)

Información útil

Recomendaciones

Disfruten de la naturaleza, les gusta, cuídenla! ...

Está haciendo una ruta de senderismo a lo largo de la cual hay puntos de recolección de basura a su disposición.

Por respeto a este espacio excepcional utilizado cada mes por varias decenas de miles de excursionistas y caminantes, le invitamos a depositar en estos puntos de recolección todos sus desechos (vidrio, papel, restos de comida, etc.) y los que lamentablemente podrá descubrir durante su paseo.

Gracias a estos gestos simples pero esenciales, mantendremos este espacio limpio, como la naturaleza nos lo ha ofrecido amablemente.

Zones de sensibilité environnementale

Au cour de votre itinéraire, vous allez traverser des zones sensibles en rapport avec la présence d'une espèce ou d'un environnement spécifique. Dans ces zones, un comportement approprié permet de contribuer à leurs préservation. Pour plus d'information, des fiches sont disponibles pour chaque zone.

Zone Natura 2000 Directive Habitat

Période de sensibilité :

Zone Natura 2000 Directive Oiseaux

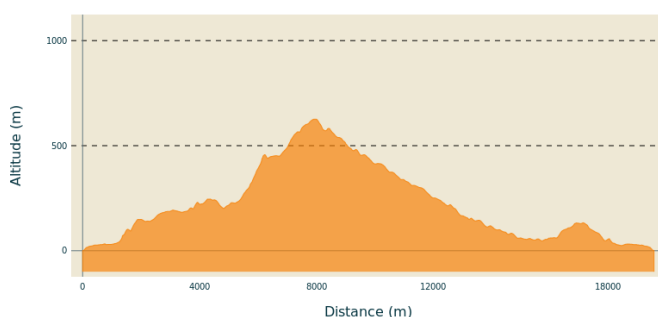


Zone Natura 2000 Directive Oiseaux

Période de sensibilité :

Zone Natura 2000 Directive oiseaux

Perfil altimétrico



Altitud mín 0 m
Altitud máx 626 m

Transportes

Retrouver toutes les lignes du bus à 1€ en cliquant [ici](#)

Acceso por carretera

D 914

Parking recomendado

Estacionamiento Place de la Castellane

En su camino...



Fort Dugommier (A)

Fortaleza construida para monitorear las ciudades de Collioure y Port-Vendres, Fort Dugommier nació en 1893. Debido a su ubicación estratégica, barre la costa del ojo. Sin embargo, la Segunda Guerra Mundial no lo libró al destruir una gran parte del fuerte. Ahora pertenece a una asociación. ¡Camina agradable, pero ten cuidado con el viento porque allí sopla!
Créditos de fotos : CCACVI