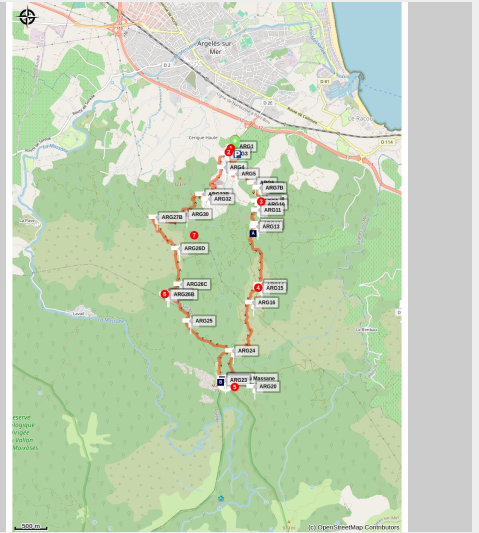


La Torre de la Massana

Albères - ARGELES SUR MER



Tour de la Massane (Aurélie Rubio)

Un "clásico" del excursionismo a pie en los Pirineos Orientales que ofrece un panorama excepcional

Excursión de exploración. La torre se encuentra en la Reserva natural de la Massane. Respete las reglas en la entrada de la reserva para proteger el entorno natural y aproveche al máximo este camino

Información útil

Práctica : Senderismo

Duración : 5 h 30

Distancia : 12.3 km

Desnivel positivo : 792 m

Dificultad : Difficile

Tipo : Boucle

Temática : Point de vue,
Sommet, Histoire, Montagne

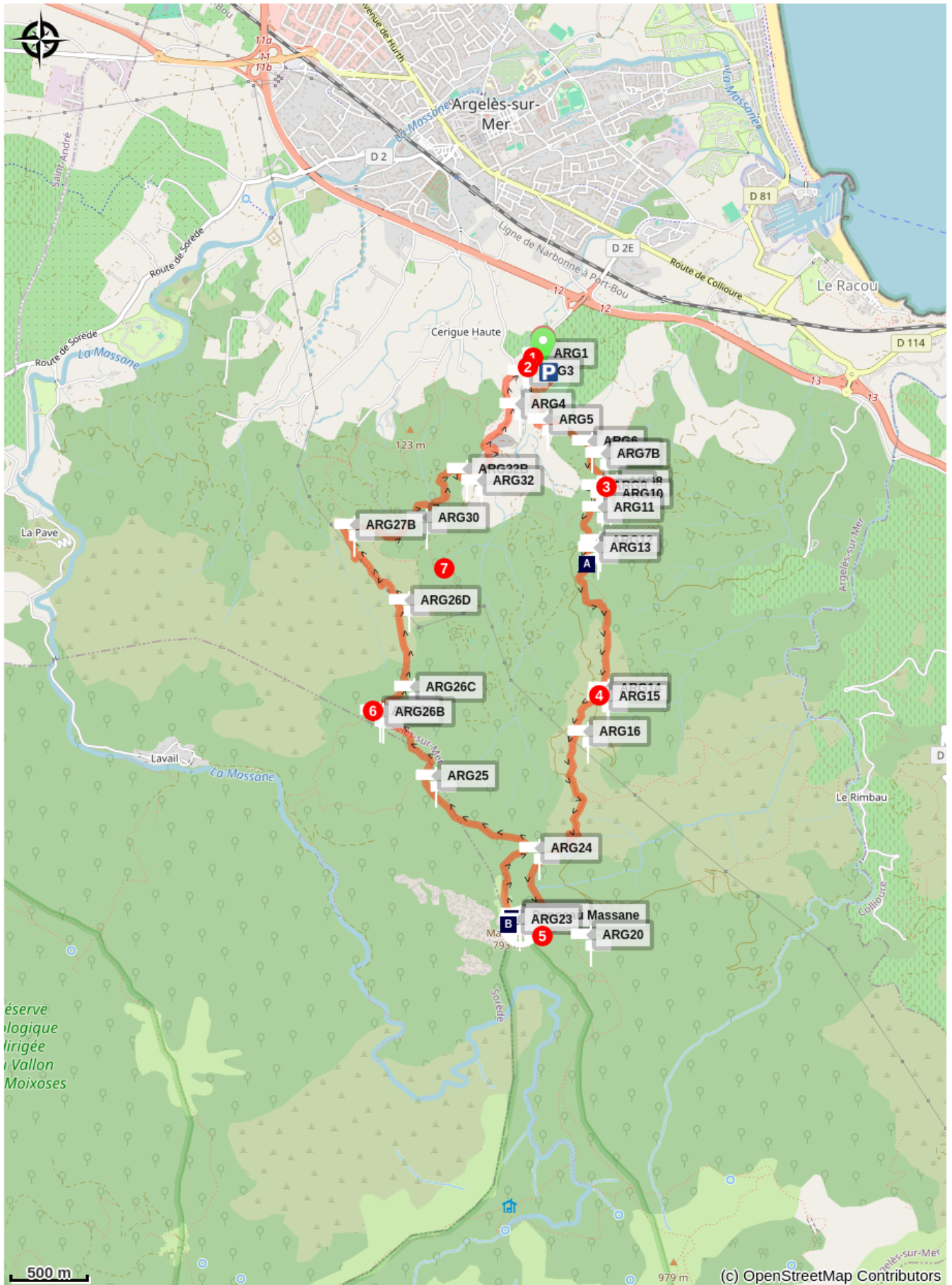
Itinerario

Salida : Parking del Castillo de Valmy

Llegada : Parking del Castillo de Valmy

1. Desde el aparcamiento, tome el sendero a unos 150 metros y gire a la izquierda. No cruce el vado, tome la pista a la izquierda que recorre a lo largo la pared del Château de Valmy. En el Mas Peyrot, siga el camino de la izquierda y no el de la pista DFCI. Después de una pequeña subida, cruce la pista del DFCI y tome el camino que va hacia el bosque de encinas, para llegar al Dolmen de la Cova de l'Alarb.
2. Continúe cuesta arriba hasta llegar a un cruce. Tome el segundo camino a la izquierda y cruce la pista, gire a la derecha y luego a la izquierda. En el Dolmen dels Collets de Collioure, continúe por el camino que sube a la pista. Gire a la izquierda para empezar el ascenso hasta la cuenca, rodeándola gire a su izquierda y tome el camino pedregoso que sube al macizo.
3. En el cruce con la pista, siga la línea eléctrica. Continúe por la pista (Coll del Camp d'en Selva a 489 metros de altitud) y permanezca en ella hasta el final. Luego tome el camino a la derecha que lleva al Coll de la Plaça d'Armes.
4. Gire a la derecha hacia la Torre Massana y siga el camino de la cresta. Desde la torre, disfrute de la excepcional vista panorámica a 793 metros de altitud, pero tenga cuidado en caso de viento fuerte. Diríjase hacia el norte y descienda al Coll del Pomer (554 metros sobre el nivel del mar).
5. Salga del camino a la izquierda para continuar hasta el cruce del Roc del Grill (532 metros sobre el nivel del mar). Vaya a la derecha, luego baje hasta llegar a una nueva intersección. Ignore el camino que va a la derecha y continúe recto hacia el Mas d'en Pardès en ruinas.
6. Más abajo, tome el camino a la derecha después del cruce y siga hasta el Mas de la Monja.
7. Tome la pista cuesta abajo y continúe hacia el Mas Blanc para recuperar el camino que conduce al parking del Château de Valmy.

En su camino...





Dolmen dels Collets de Cotlliure (A)



Tour de la Massane (B)



Le champ filonien du val de la
Massane (C)

Información útil

Recomendaciones

Peveer una buena hidratación, zapatos para caminar, gorra y chaqueta contra el viento. Comprobar el tiempo antes de salir. Respetar la naturaleza y llevarse los residuos.

Este itinerario está inscrito al PDIPR.

El PDIPR es una herramienta de protección jurídica de los circuitos que identifica los itinerarios abiertos al senderismo pedestre, equestre i BTT. Su objetivo es favorecer el descubrimiento de los parajes naturales y de los paisajes rurales desarrollando la practica del senderismo. Para integrar-lo, un itinerario debe corresponder a un conjunto de criterios de calidad en terminos de planificación y gestión.

Zones de sensibilité environnementale

Au cour de votre itinéraire, vous allez traverser des zones sensibles en rapport avec la présence d'une espèce ou d'un environnement spécifique. Dans ces zones, un comportement approprié permet de contribuer à leurs préservation. Pour plus d'information, des fiches sont disponibles pour chaque zone.

Zone Natura 2000 Directive Habitat

Période de sensibilité :

Zone Natura 2000 Directive Oiseaux



Zone Natura 2000 Directive Oiseaux

Période de sensibilité :

Zone Natura 2000 Directive oiseaux



Réserve de la Forêt de la Massane

Période de sensibilité : Enero, Febrero, Marzo, Abril, Mayo, Junio, Julio, Agosto, Septiembre, Octubre, Noviembre, Décembre

Réserve Naturelle de la Forêt de la Massane.

Porté par l'Etat français, la hêtraie de la Réserve Naturelle de la Forêt de la Massane a rejoint le patrimoine mondial de l'UNESCO le 28 juillet 2021 sur la liste des "Forêts primaires et anciennes de Hêtres des Carpates et autre régions d'Europe".

Ce classement international prestigieux reconnaît l'ancienneté et le fort niveau de naturalité de cette vieille forêt du bassin méditerranéen en libre évolution depuis

plus de 150 ans. Il est le fruit du travail exemplaire mené tant sur la connaissance que sur la gestion de la réserve depuis sa création en 1973 par les organismes cogestionnaires : l'Association des Amis de la Massane et la Fédération des Réserves Naturelles Catalanes.

Un haut lieu de biodiversité

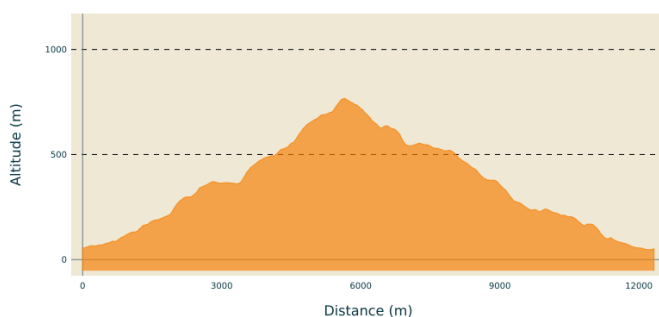
La forêt de la Massane est probablement l'aire protégée la plus inventoriée d'Europe, voire du monde. Les dernières publications montrent que cette forêt peut être considérée comme présentant une très grande diversité d'espèces à l'hectare, avec plus de 8 200 espèces répertoriées sur seulement 336 hectares.

Un patrimoine commun à préserver

Si la hêtraie de la Massane a conservé ce patrimoine naturel exceptionnel depuis les dernières glaciations, elle n'en est pas moins menacée par les changements globaux brutaux (climat, activités humaines, etc.). De par ses caractéristiques biogéographiques, la Massane est considérée comme un poste avancé du changement climatique en zone méditerranéenne. Elle accuse certaines années des taux de mortalité 6 fois supérieurs à ce que l'on observe dans les autres hêtraies.

Afin de répondre aux enjeux actuels de gestion, un plan d'adaptation a été élaboré à partir d'un diagnostic de vulnérabilité établi selon les prédictions du GIEC et toutes les connaissances acquises sur le site (Life Natur'adapt). Pour préserver ce bien commun, il est donc indispensable de garantir sa tranquillité et son intégrité, notamment au regard des risques majeurs actuels (changement climatique, pollutions, surfréquentation, etc.).

Perfil altimétrico



Altitud mín 47 m
Altitud máx 767 m

Transportes

Retrouver toutes les lignes du bus à 1€ en cliquant [ici](#)

Acceso por carretera

Desde Argelès sur Mer, tome la dirección de Château de Valmy.

Parking recomendado

Parking, Château de Valmy

En su camino...



Dolmen dels Collets de Cotlliure (A)

Encontrareis este dolmen en el camino que conecta el castillo de Valmy con la Torre de la Massana. Primero pasarán por el Dolmen de la « Cova de l'Alarb », y después llegarán directamente a la zona del « Dolmen dels Collets ». Abra bien los ojos y observe su magnífico entorno. "Este dolmen de losa de pizarra ha perdido la cubierta que se encuentra a unos metros más hacia el norte, sobre un túmulo. Desde encima de la losa de la cubierta, se ve el llano del castillo de Valmy. La entrada al dolmen está encarada hacia el este. (Extracto del libro "Excursiones megalíticas" de Jean-Philippe Lapeyre - Balades en Pays Catalán)

Créditos de fotos : Jean-Philippe Lapeyre



Tour de la Massane (B)

Esta torre de vigilancia, construida por los reyes de Mallorca, ofrece un punto de vista excepcional sobre la Plaine du Roussillon. A 793 metros de altitud, la torre es un hito para los excursionistas del macizo. El famoso cartógrafo de Cassini incluso lo usó como un hito geodésico en 1701 para su trabajo de meridianos. Se las arregla para encontrar una diferencia de 397 toises entre el pie de la Torre y Collioure (una altitud de 780 metros). Más bien preciso para la época, ¿no?

Créditos de fotos : Aurélie Rubio



Le champ filonien du val de la Massane (C)

Las gargantas salvajes de Massane se cavan a través de las rocas más metamórficas (transformación de minerales bajo el efecto de la presión o la temperatura) del Massif des Albères. El carácter geológico más notable es la presencia de numerosas venas de inyección magmáticas leucocráticas (rocas compuestas de minerales transparentes). Estas venas son de todos los tamaños, pero uno de los afloramientos más notables, de un kilómetro, al pie de la Torre de Massane (BRGM).

Créditos de fotos : Guide ADT