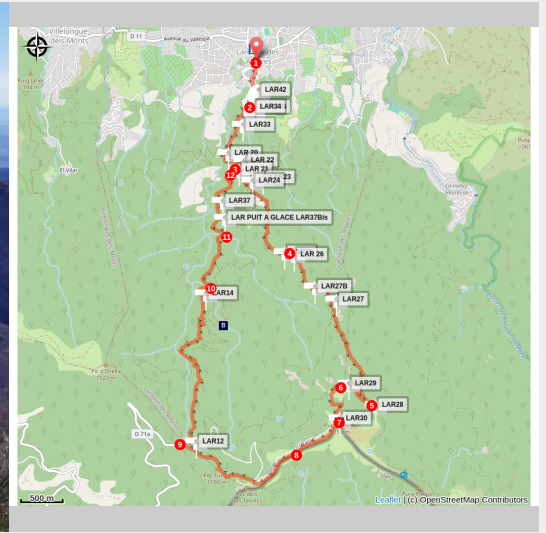


Pic Neulós - Coll de l'Ullat

Albères - LAROQUE DES ALBERES



(Elisabeth Coste)



Para descubrir el punto transfronterizo más alto del macizo de los Alberes: el Pic Neulós

Exploración del Bosque Nacional de Albères que ofrece panoramas grandiosos en la costa mediterránea al este, la meseta de Roussillon al norte, Cataluña al sur y Canigou al oeste

Información útil

Práctica : Senderismo

Duración : 7 h 6

Distancia : 16.7 km

Desnivel positivo : 1227 m

Dificultad : Difficile

Tipo : Boucle

Temática : Flore, Point de vue, Histoire, Montagne, Sommet

Itinerario

Salida : OT Intercomunal de Laroque des Albères

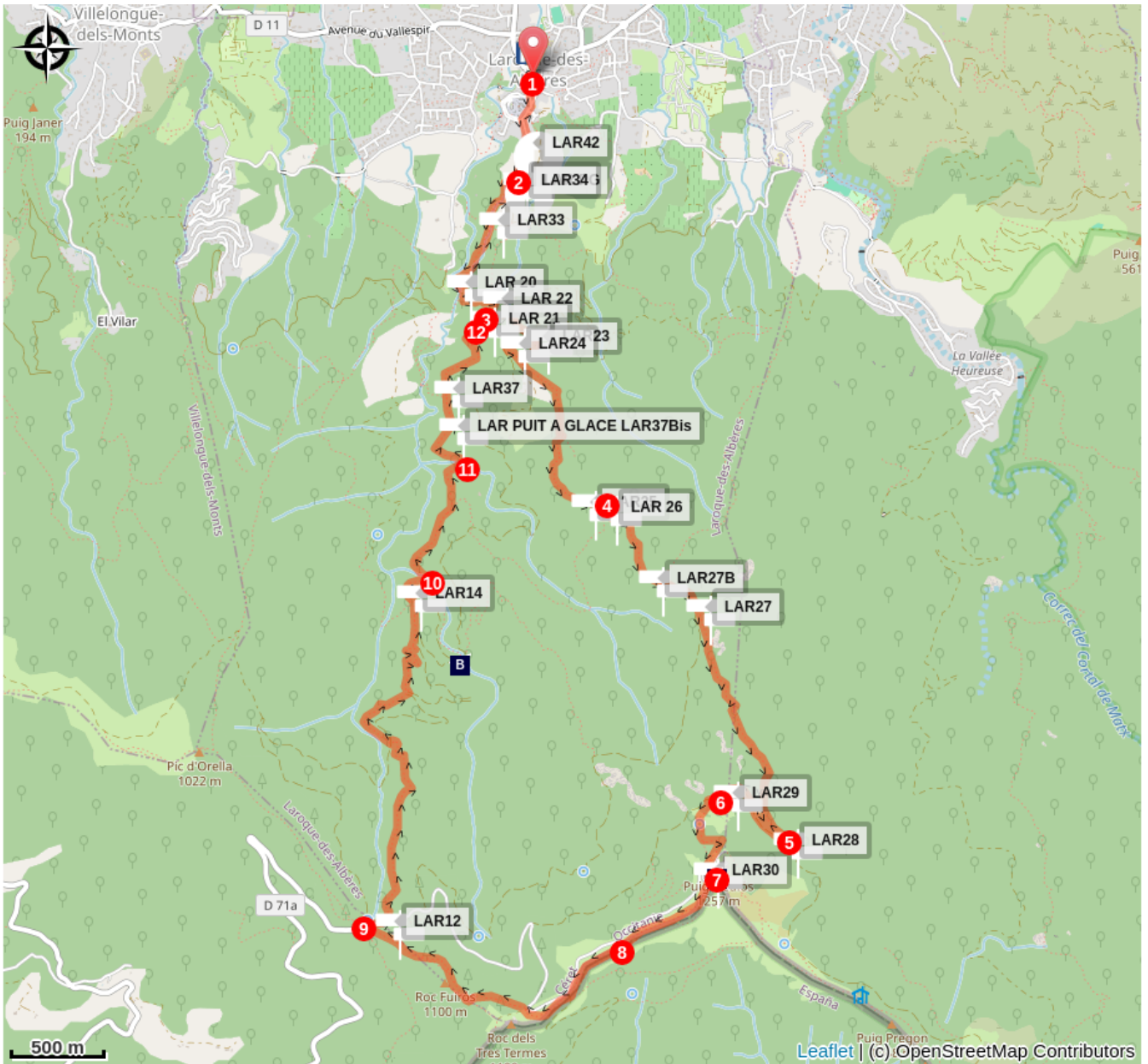
Llegada : OT Intercomunal de Laroque des Albères

Puntos de interés :  PR  GR

Salida: unirse a la Iglesia en el pueblo viejo. Frente a la puerta, tome la Rue de l'Eglise, que se convierte en un camino.

1. Subir hasta el cruce y vaya hacia la derecha. A nivel del lavadero siga recto por el canal de riego hasta que oirá el ruido del río.
2. En el cruce, gire a la izquierda por el camino que sube a través del bosque. En la siguiente bifurcación, vaya a la derecha.
3. Nueva intersección: vaya a la izquierda para ir a la pista. Suba y después de la antigua masía en ruinas, tome el camino de la izquierda. Al siguiente cruce, siga a la izquierda y en el cruce siguiente, tome el camino que hay enfrente. Al llegar al siguiente cruce, vaya a la izquierda
4. Un poco más lejos si mira a la izquierda, verá el dolmen "Balma del Moro" (50 metros). Continúe subiendo hasta el Pico Neulós (1.256 m). El camino conduce a un sendero forestal. Cójalo y siga subiendo por el camino que hay al lado. Es un lateral que se une a un nuevo sendero forestal.
5. Siga a la derecha unos 600 metros.
6. Coja la ruta de la izquierda hasta el Néoulous (1256 metros).
7. El pico más alto de los Albères se materializa en "La Torre de Manel", una construcción de piedra. Baje hacia el oeste después de la cordillera GR10.
8. A la izquierda, una pequeña puerta da acceso a un pozo de nieve (200 metros). Continúe la bajada hasta el Col d'Ullat.
9. En el puerto, tome la carretera asfaltada hasta la fuente "Reina de las Fonts". Gire a la izquierda por el sendero que baja hacía los castaños que cruza la pista varias veces. 9. Llegara aproximadamente a 450 metros de altitud, atraviesa el río Laroque y luego a 200 metros más adelante, pasara cerca de un pozo de hielo.
10. Continúe descendiendo y cruzara otro riachuelo.
11. Llegue a la bifurcación del principio, continúe recto y regrese por el camino en la dirección opuesta.

En su camino...



 Puig Neulos (A)

 Casot del Guarda (B)

Información útil

⚠ Recomendaciones

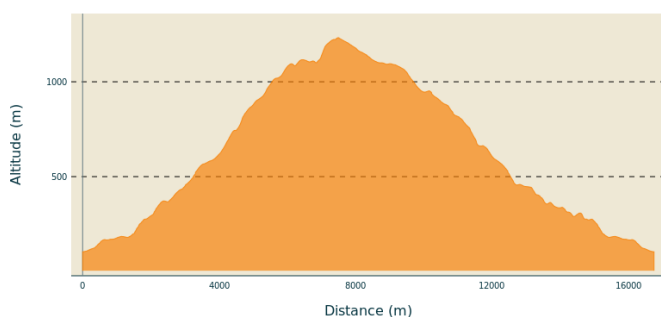
Disfruten de la naturaleza, les gusta, cuídenla ...

Está haciendo una ruta de senderismo a lo largo de la cual hay puntos de recolección de basura a su disposición.

Por respeto a este espacio excepcional utilizado cada mes por varias decenas de miles de excursionistas y caminantes, le invitamos a depositar en estos puntos de recolección todos sus desechos (vidrio, papel, restos de comida, etc.) y los que lamentablemente podrá descubrir durante su paseo.

Gracias a estos gestos simples pero esenciales, mantendremos este espacio limpio, como la naturaleza nos lo ha ofrecido amablemente.

Perfil altimétrico



Altitud mín 104 m

Altitud máx 1233 m

Transportes

Parada : la Poste (Correos)

Acceso por carretera

Fácil, solo siga la dirección de Laroque des Albères

Parking recomendado

Estacionamiento Ayuntamiento de Laroque-des-Albères o debajo del teatro al aire libre

En su camino...



Puig Neulos (A)

Culminando a 1256 metros sobre el nivel del mar y marcando la frontera entre Francia y España, Puig Neulos es el punto más alto del Macizo de los Albères. En este promontorio, uno es rápidamente capturado por el contraste de la torre de piedra y la estación de retransmisión de televisión. La vista es impresionante. Podemos ver claramente la llanura del Rosellón bordeada por el mar, la cordillera de los Pirineos al oeste y la llanura de Ampurda, donde la costa rocosa llega a morir suavemente en la Bahía de Rosas.

Créditos de fotos : Aurelie Rubio



Casot del Guarda (B)

Esta cabaña de resumen se encuentra a 533 metros sobre el nivel del mar. Con su mesa de concreto y la oportunidad de hacer un picnic al aire libre, será un lugar perfecto para descansar durante su caminata. Es posible dormir en la mesa grande o en uno de los bancos de concreto. El río cercano puede ser útil como lo es la chimenea en el refugio.

Créditos de fotos : CCACVI