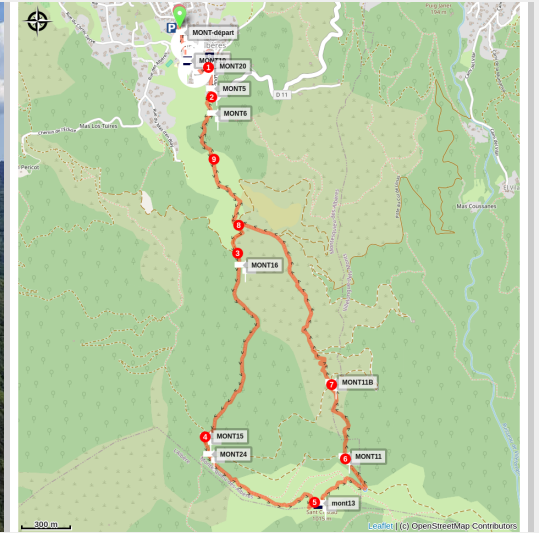


Pico de Sant Cristau

Albères - MONTESQUIEU DES ALBERES



(Elisabeth Coste)



Explorando las ruinas de San Cristau

Descubre San Cristau y la antigua capilla convertida en refugio, con una magnífica vista de la llanura del Rosellón y la parte española de Albères

Información útil

Práctica : Senderismo

Duración : 4 h 30

Distancia : 8.6 km

Desnivel positivo : 819 m

Dificultad : Difficile

Tipo : Boucle

Temática : Point de vue,
Sommet, Montagne

Itinerario

Salida : Parking del Ayuntamiento

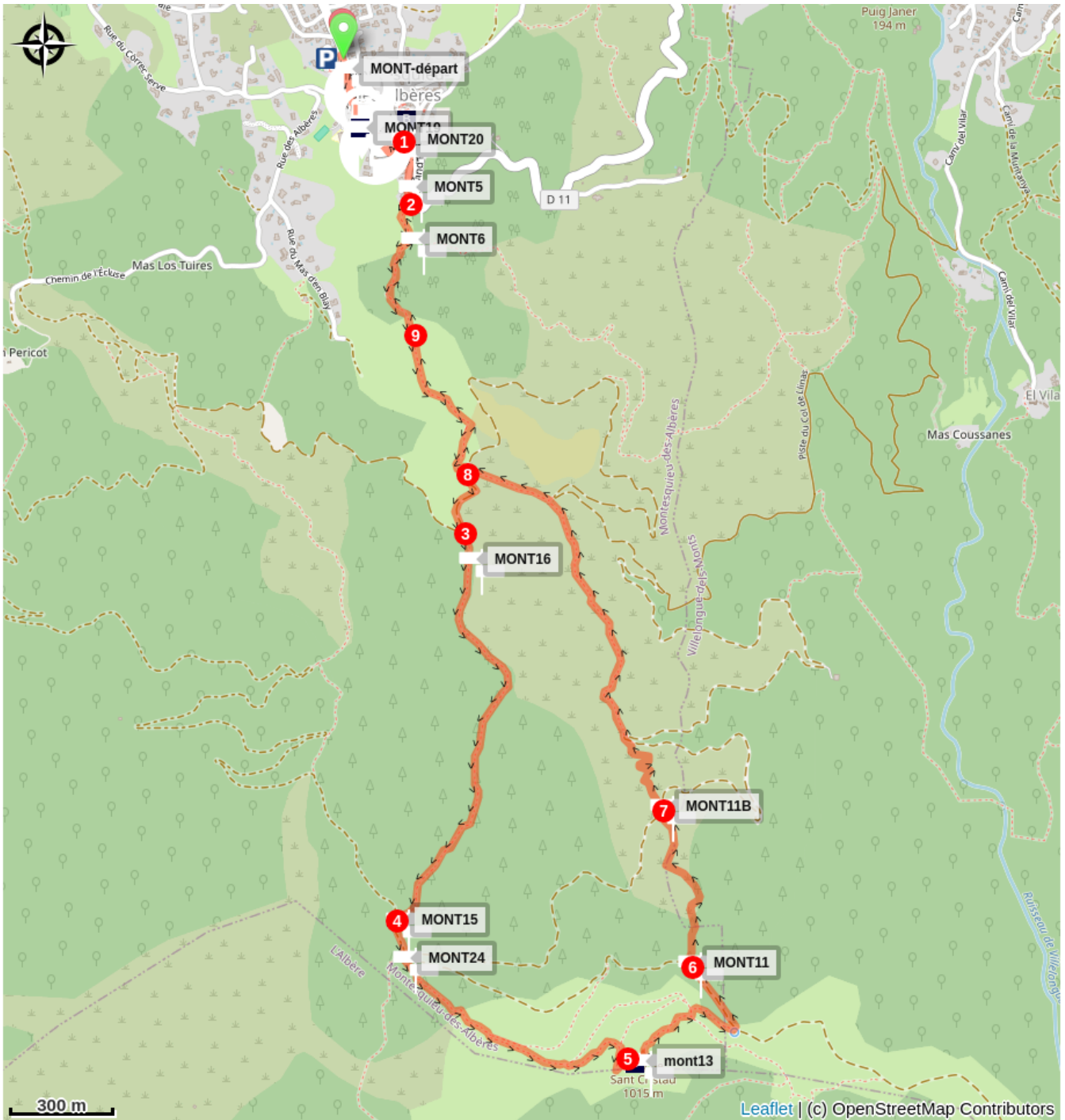
Llegada : Parking del Ayuntamiento



Puntos de interés :  PR

Desde el parking del Ayuntamiento de Montesquiú, remontar por la calle principal y ancha a la derecha hasta la « Fuente de Sant Cristau ».

1. De la vuelta por la derecha subiendo hacia el callejón y luego gire a la izquierda. Al final de la calle *Saint Cristophe* tome el camino señalizado para ir hacia el *Camino Botánico*.
2. Después de unos pocos metros, en el cruce de caminos, gire a la derecha por unas escaleras de madera y siga subiendo hacia el *Camino botánico*.
3. Siga la pista que sube y gire a la izquierda hacia el lavadero. Luego vaya a la izquierda siguiendo el arroyo en dirección al *Coll de Llinas*.
4. Deje el camino y continúe por la pista que sube bruscamente en frente. En el *Coll de Branca* deje la pista para girar a la derecha por el camino que sube hasta el *Pico Sant Cristau* y a su capilla.
5. Baje hacia el noroeste por un camino hacia la pista y luego gire a la derecha, siguiendo en esta dirección hacia la fuente.
6. En una curva, deje el camino para tomar otro sendero a través del hayedo.
7. Tome la primera pista hacia una cisterna y luego por segunda vez, en una curva, baje por un camino empinado hacia la *Collada d'en Godo*.
8. Subir unos cuantos metros, de la vuelta al pilar de cemento y tome la pista.
9. Coja el camino botánico para volver al pueblo y habrá llegado al final de su paseo.

En su camino...



 Museo de Montesquieu (A)
 Puig Sant-Cristau (C)

 Château de Montesquieu (B)

Información útil

⚠ Recomendaciones

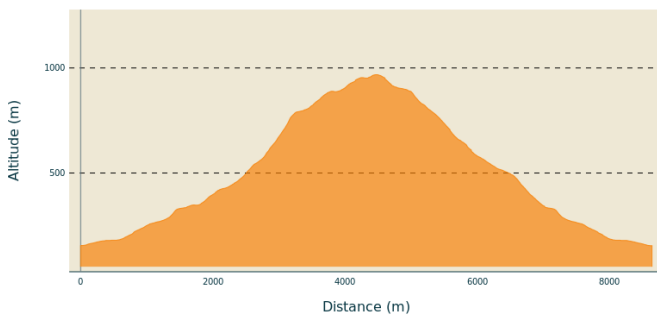
Disfruten de la naturaleza, les gusta, cuídenla ...

Está haciendo una ruta de senderismo a lo largo de la cual hay puntos de recolección de basura a su disposición.

Por respeto a este espacio excepcional utilizado cada mes por varias decenas de miles de excursionistas y caminantes, le invitamos a depositar en estos puntos de recolección todos sus desechos (vidrio, papel, restos de comida, etc.) y los que lamentablemente podrá descubrir durante su paseo.

Gracias a estos gestos simples pero esenciales, mantendremos este espacio limpio, como la naturaleza nos lo ha ofrecido amablemente.

Perfil altimétrico



Altitud mín 154 m
Altitud máx 968 m

Transportes

Retrouver toutes les lignes du bus à 1€ en cliquant [ici](#)

Parking recomendado

Aparcamiento del ayuntamiento o plazas de aparcamiento en el pueblo.

Acceso por carretera

En el RD 618, tome la dirección de Montesquieu

En su camino...



Museo de Montesquieu (A)

En Montesquieu de la Albera 2.000 años de historia han dejado numerosos vestigios reunidos en el museo situado en la Grand'Rue, a la entrada del pueblo.

A la entrada del pueblo hay un cartel de hierro forjado, creado por el artista parisino Jean-François Maugeais y realizado por un compañero suyo de la Torre de Francia. La parte histórica está simbolizada por un soldado del año II y la parte del eco museo por una cosecha de uvas, con un enrejado sobre un fondo estilizado de la iglesia del pueblo.

Créditos de fotos : Montesquieu



Château de Montesquieu (B)

El castillo feudal construido por los señores de Sant Cristau, que luego tomó el nombre de Montesquieu, se remonta a 1080. La mazmorra central alberga la antigua casa del señor, que más tarde fue respaldada por una sala abovedada que fue objeto de un restauración. La pared del recinto para proteger el conjunto mide casi 12 metros de altura. ¡Te espera una vista impresionante!

Créditos de fotos : Mairie Montesquieu-des-Albères



Puig Sant-Cristau (C)

A una altitud de 1015 metros sobre el nivel del mar, Puig Sant-Cristau no es una excepción para los excursionistas de las llanuras. Importante teatro de las batallas decisivas de la Guerra del Rosellón (1794), sus caminos aún están marcados por la historia. En la parte superior se encuentra una capilla que domina a 360 ° la Plaine du Roussillon, el Macizo del Canigó y el mar Mediterráneo. ¡No te pierdas este impresionante paisaje!

Créditos de fotos : admin66pm