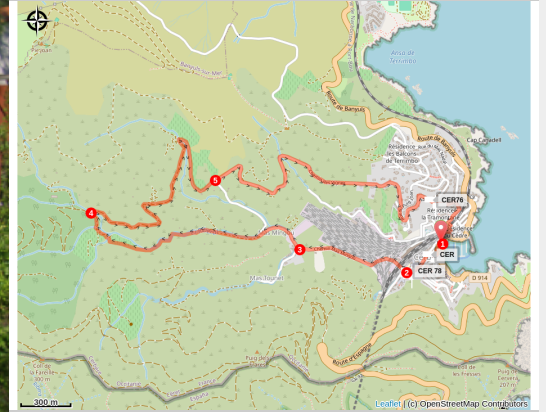


Camino de las perdices

Côte Vermeille - CERBERE



sentier des perdreaux (BIT Cerbère)

La estación de tren internacional y el pueblo vistos desde la parte alta de Cerbère.

Una excursión por la parte alta de Cerbère con vistas al pueblo y a la estación de tren internacional.

Información útil

Práctica : Senderismo

Duración : 2 h 12

Distancia : 7.1 km

Desnivel positivo : 249 m

Dificultad : Facile

Tipo : Boucle

Temática : Point de vue,
Histoire, Montagne

Itinerario

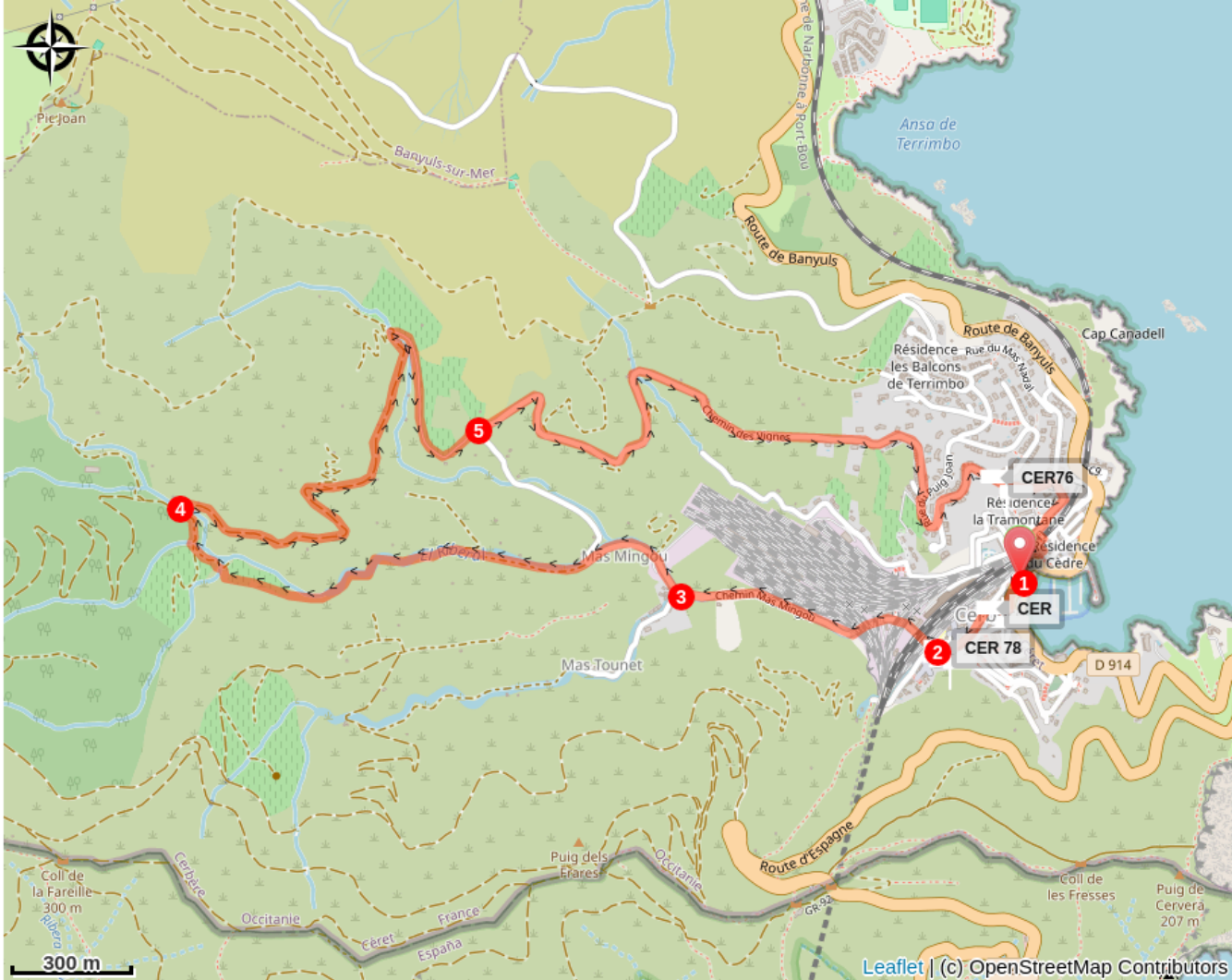
Salida : Oficina de Turismo de Cerbère

Llegada : Oficina de Turismo de Cerbère

Puntos de interés :  PR

1. Saliendo la Oficina de Turismo de Cerbère ir hacia la derecha, por la Avenida « Maréchal Joffre ». Tomar la primera calle a la derecha para ir hacia la calle del « Riberal » a la izquierda. A la altura de la Plaza de las « Transbordeuses », girar a la derecha.
2. Cruzar la vía del tren y seguir el lecho del « Riberal » hacia el Mas Mingou.
3. Girar a la derecha, al llegar al puente seguir el camino.
4. En el vado, girar hacia el camino de la derecha.
5. En el cruce ir hacia la izquierda, por el camino de los viñedos y al final a la izquierda, calle del « Pic Carroitg », y otra vez hacia la izquierda, calle del « Bel Horizon » para volver a bajar hacia la avenida de la « Côte Vermeille ». Vuelta hacia la oficina de turismo.

En su camino...



Información útil

Recomendaciones

Preveer agua, gorra o sombrero, calzado para caminar. No salir de los caminos marcados. Respetar la naturaleza y llevarse sus residuos.

Zones de sensibilité environnementale

Au cour de votre itinéraire, vous allez traverser des zones sensibles en rapport avec la présence d'une espèce ou d'un environnement spécifique. Dans ces zones, un comportement approprié permet de contribuer à leurs préservation. Pour plus d'information, des fiches sont disponibles pour chaque zone.

Zone Natura 2000 Directive Habitat

Période de sensibilité :

Zone Natura 2000 Directive Oiseaux

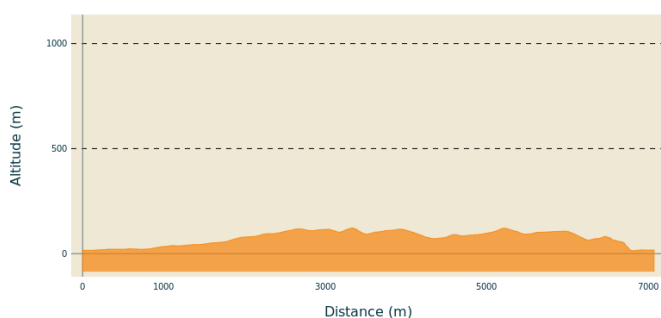


Zone Natura 2000 Directive Oiseaux

Période de sensibilité :

Zone Natura 2000 Directive oiseaux

Perfil altimétrico



Altitud mín 14 m
Altitud máx 122 m

Transportes

[Hacer clic aquí para encontrar todas las líneas de autobuses a 1€.](#)

Acceso por carretera

D914

Parking recomendado

Aparcamiento del Ayuntamiento