

Ermita Notre-Dame du Château por Lavail

Albères - ARGELES SUR MER



(Elisabeth Coste)



Capilles románicas, ruinas del castillo de Ultrera, vistas y el desfiladero del río de la Massane.

Podreis ver 3 capilles y la línea de cimas del macizo rocoso de las Medes y Ultrera. Panorámica y fuente preciosa a lado de la Pave.

Información útil

Práctica : Senderismo

Duración : 4 h

Distancia : 9.6 km


Desnivel positivo : 668 m

Dificultad : Difficile

Tipo : Boucle

Temática : Sommet,
Archéologie, Point de vue,
Histoire, Montagne

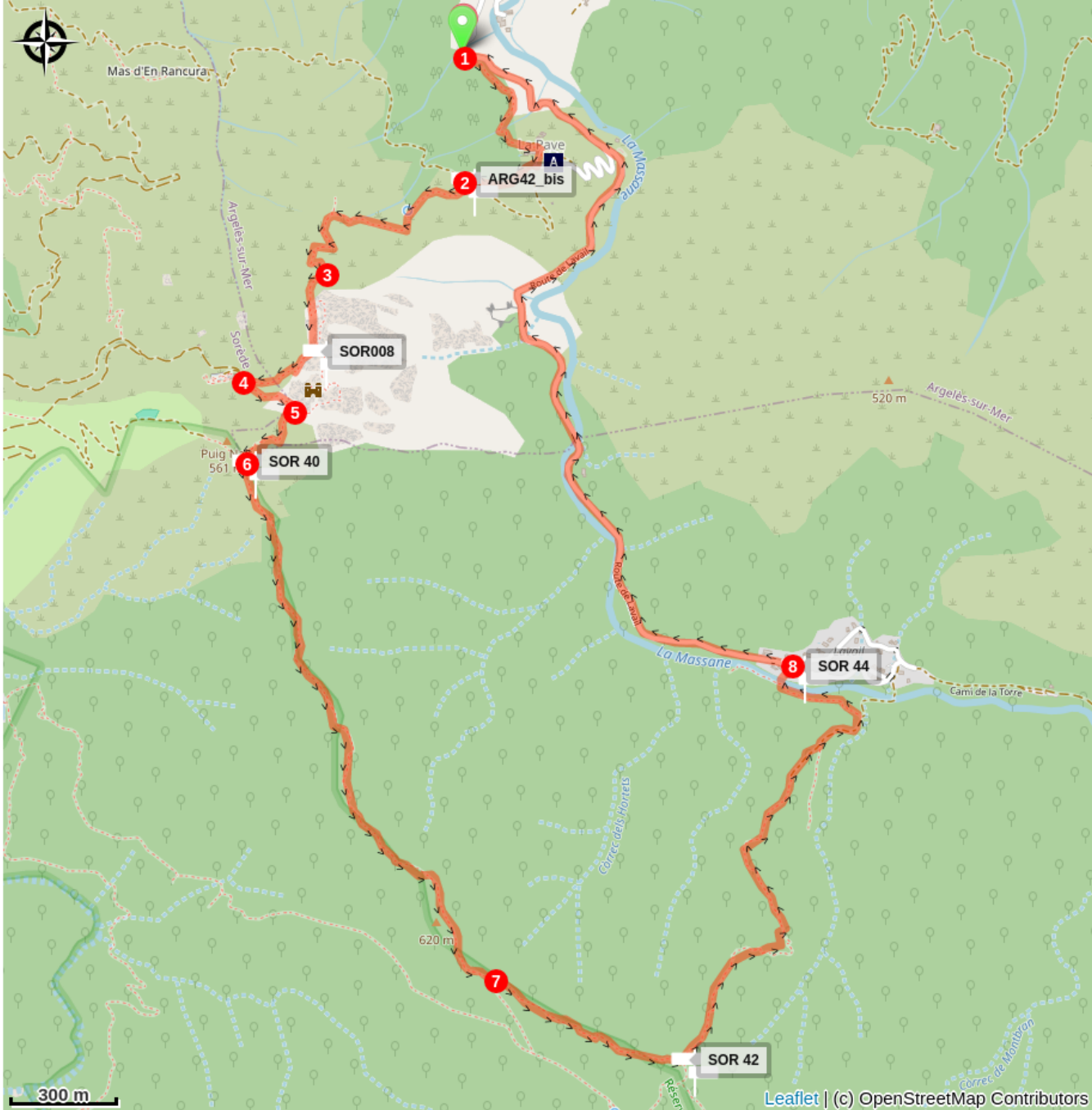
Itinerario

Salida : Capilla de la Pave
Llegada : Capilla de la Pave
Puntos de interés :  PR

Para hacer esta excursión, seguir el marcado PR ARG 5.

1. El punto de salida de esta excursión se encuentra en la carretera que va hasta el pueblecito de Lavail, en la zona de aparcamiento, al pie de la Capilla Saint-Ferréol de la Pava. Coger el camino que va hasta la capilla. Desde allí, cruzar la pista DFCI-AL n°27.
2. El camino enfrente pasa delante de la fuente del Bosc, puede ser un poco técnico y fuerte para llegar a un caos de rocas metamórficas.
3. Vista panorámica a la llanura del Rossellón desde el Pico Sant Miquel. Dirigirse hacia a la capilla de la Ermita de Notre-Dame-du-Château.
4. Tomar la dirección Les Medes, Font dels Miracles, Col de l'Aranyo, Col des Trois Hêtres, Les Crêtes
5. Desde la Ermita, subir en dirección al camino que va al Roc de les Medes PR SOR5. El círculo de hormigón que se encuentra en el suelo es el zocalo del primer horno solar (El horno del Padre Himalaya) construido l'any 1900. Para descubrir su historia, podrán visitar el lugar del horno solar (reproducido idénticamente por una comunidad científica) situado en Sorède a la altura del Mas del Ca.
6. Después, tomar el camino marcado a la izquierda, pasado el Puig Nalt, y que sigue por las cimas hasta el Roc de les Medes.
7. En el cruce, seguir el cartel Roc de les Medes, Puig dels Quatres Termes. Cruzar entre dos cimas rocosas. Un cruce con flechas propone la el regreso hacia Lavall PV 5bis. Empezar a bajar por una pendiente fuerte y estrecha hasta el río de la Massane.
8. Cruzar el río a la altura de la Capilla de St Martin e ir a la izquierda para volver al punto de partida unos 2.5km mas abajo.

En su camino...



 Chapelle de la Pave (A)

Información útil

Recomendaciones

Llevarse agua, gorra, calzado para andar, chaqueta y comida.

Mirar las condiciones meteorológicas antes de salir.

No salir de los caminos marcados.

Llevarse su basura.

<https://www.prevention-incendie66.com/la-circulation-dans-les-massifs/vigilance-feux-de-forets-affichage-du-risque-journalier>

Para más información llamar a la Oficina de Turismo 04 48 98 00 08 o al Ayuntamiento de Sorède 04 68 89 22 06.

Zones de sensibilité environnementale

Au cour de votre itinéraire, vous allez traverser des zones sensibles en rapport avec la présence d'une espèce ou d'un environnement spécifique. Dans ces zones, un comportement approprié permet de contribuer à leurs préservation. Pour plus d'information, des fiches sont disponibles pour chaque zone.

Zone Natura 2000 Directive Habitat

Période de sensibilité :

Zone Natura 2000 Directive Oiseaux

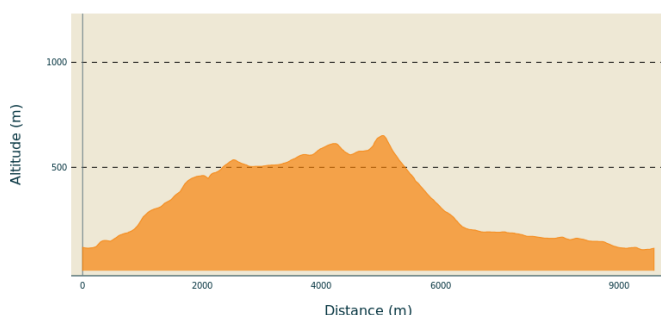


Zone Natura 2000 Directive Oiseaux

Période de sensibilité :

Zone Natura 2000 Directive oiseaux

Perfil altimétrico



Altitud mín 108 m
Altitud máx 651 m

Transportes

[Todas las líneas de autobuses por 1€](#)

Acceso por carretera

Tomar la dirección del pueblecito de Lavail por la D2 a medio camino entre Sorède y Argelès-sur-mer.

Parking recomendado

Aparcamiento de Saint-Ferréol de la Pave

En su camino...



Chapelle de la Pave (A)

La Capilla del Pavimento, aunque simple, es de hecho el asiento inicial de una parroquia y, por lo tanto, de un pueblo. Cuando el Rosellón fue conquistado por los carolingios, Carlomagno introdujo el sistema feudal. Para atraer a los habitantes, provenientes del norte de Francia pero también del norte de España, construye abadías importantes que difundirán capillas en todos los valles de Albères. Así se construyó San Alejandro de la Pave, en 1286.

Créditos de fotos : CCACVI