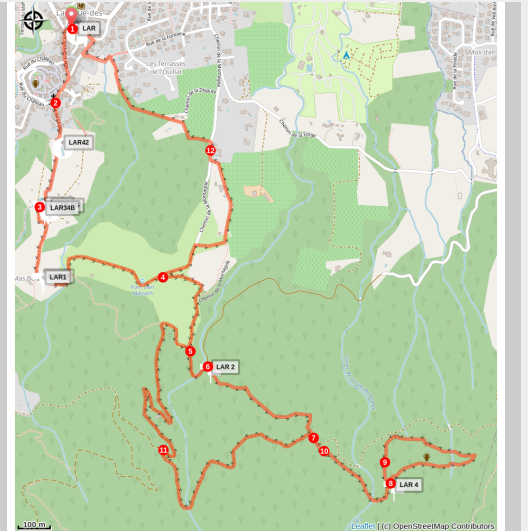


Las Cabañas de Mataporc por Laroque

Albères - LAROQUE DES ALBERES



Cabane (OT Laroque)

Pequeña excursión en los Albères para descubrir antiguas cabañas de pastores.

Descubrir las antiguas cabañas de pastores que servían de refugio a los criaderos con sus rebaños en les Albères.

Información útil

Práctica : Senderismo

Duración : 3 h

Distancia : 7.7 km

Desnivel positivo : 379 m

Dificultad : Intermédiaire

Tipo : Boucle

Temática : Pastoralisme, Refuge, Histoire, Montagne

Itinerario

Salida : Oficina de turismo de Laroque-des-Albères

Llegada : Oficina de turismo de Laroque-des-Albères

Puntos de interés :  PR

1. Desde la Oficina de turismo – Casa del excursionismo, dirigirse hacia la iglesia y el centro del pueblo.

2. En frente de la puerta de la iglesia, tomar la calle de l'Eglise, sin salida, al fin de la cual encontrará un camino, con un río a la izquierda. El camino sale del pueblo. A la derecha, el molino de la Pave y después unos metros mas arriba, una fuente con sombra, la fuente des Oiseaux. El camino sigue una canalización en parte enterrada. Al llegar al cruce, ir a la derecha, donde encontrará un pequeño depósito de agua.

3. Al llegar a un cruce de camino con letreros, tomar la dirección de « Cabanes » y seguir la pista hacia la izquierda. Encontrará una masia a la derecha (Mas Bordes), seguir por la pista (siempre a la izquierda). Un punto amarillo a la izquierda indica en la parte baja la Fontaine Malzach.

4. Unos cuantos metros mas lejos, al llegar al cruce de la pista que suba hacia el Col de l'Ullat, tomar a la derecha. Seguir esta pista hasta encontrar la salida de otra pista en la izquierda.

5. En este punto, tiene dos posibilidades : ida y vuelta por la pista, o bien tomar la pista de la izquierda. Por la pista de la izquierda, pasaran por delante de una cisterna a la derecha, seguir unos metros mas y tomar el sendero pequeño que sube a la derecha justo al lado del letrero. Un poco mas arriba, encontrará una valla, cuidado con cerrar bien la puerta en el sendero).

6. El camino sube de forma muy empinada por debajo del bosque. Al llegar delante de la valla de una zona pastoral, tiene la posibilidad de cruzarla, pero no se olvide de cerrar las vallas porque puede haber vacas. Seguir subiendo hasta la pista de arriba.

7. Ir a la izquierda y luego a la derecha por el camino empinado. Siguiendo por este camino encontrará mas arriba a la izquierda un punto amarillo indicando una cruz gravada en una piedra. Cruzar el pequeño río, mirar a la derecha las terrazas que todavia estaban cultivadas hace unos sesenta años.

8. Un poco mas arriba, dejar un camino pequeño a la derecha para tomar el siguiente a la derecha también, subir un poco y de nuevo girar a la derecha para descubrir las 2 primeras cabañas. Volver un poco atras para tomar de nuevo el camino principal, abajo, y girar a la derecha, luego unos metros después a la izquierda por un camino que baja por el bosque.

9. Tomarlo. Llegar hast auna antiguo « cortal « (3a ruina), rodearlo y seguir por un camino que baja con una fuerte pendiente, para llegar a una camino transversal. Tomar este camino a la derecha y seguir hasta la tercera cabaña. Seguir por este

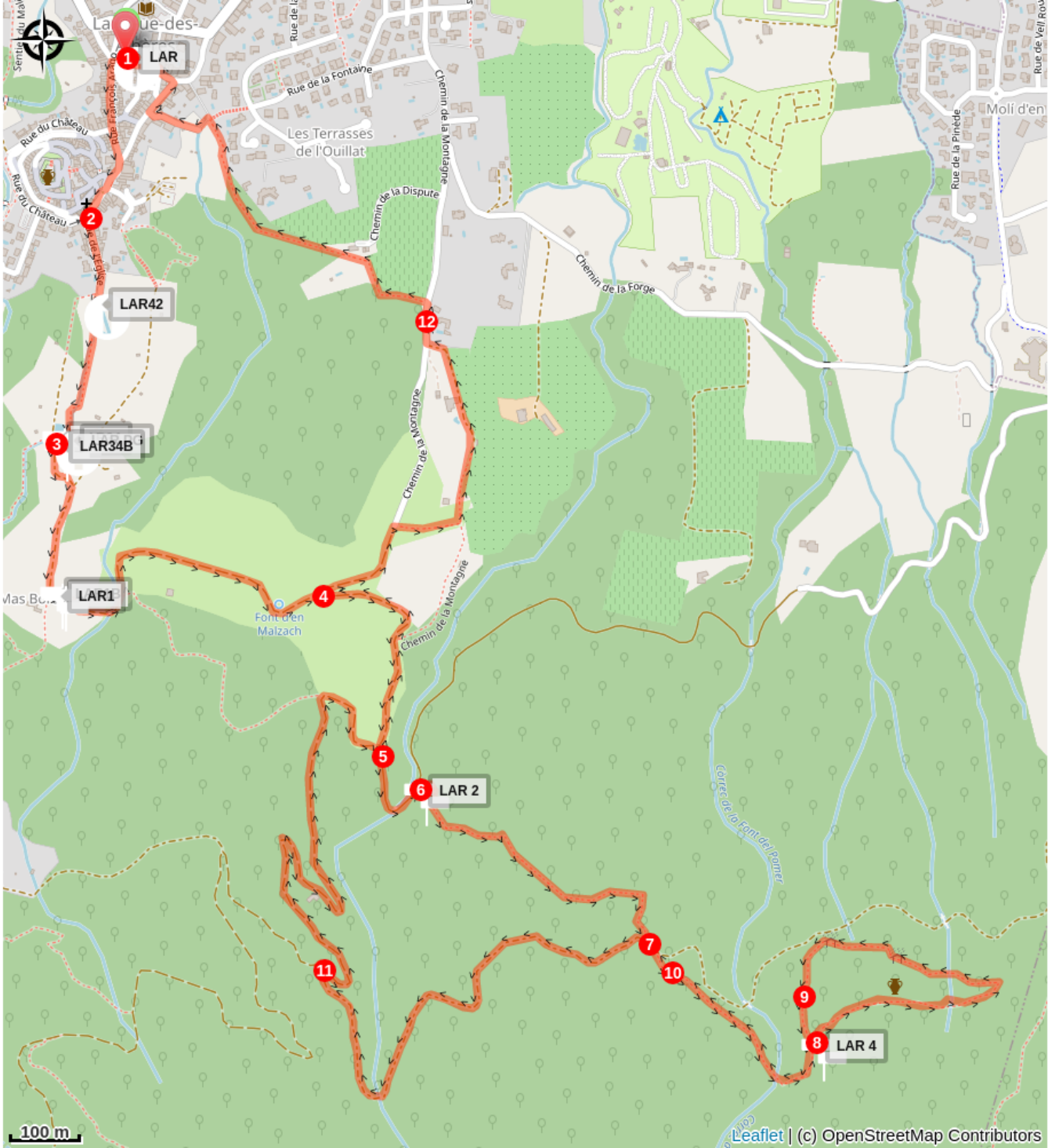
camino siguiendo el marcado amarillo para llegar a la 4a cabaña. Podrán ver un poco más lejos una mesa pequeña de piedra y una manantial. Seguir recto para volver al camino marcado que conduce a la bajada hacia el cortal.

10. Seguir recto hasta la pista que tomarán a la izquierda. Pasar la valla encontrada a la subida.

11. Seguir por esta pista de bajada hasta el cruce con la pista que viene del Col de l'Ullat, tomarla a la derecha. Bajando, dejar a la derecha la pista tomada para subir.

12. Seguir bajando hasta una pista a la izquierda que hay que tomar para volver al punto de partida.

En su camino...

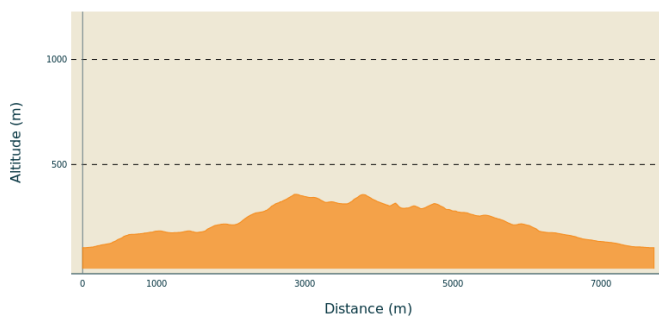


Información útil

⚠ Recomendaciones

Prever agua, gorra y botas para caminar. Verificar las condiciones meteorológicas antes de salir. Respetar la naturaleza y el patrimonio. Llevarse su basura. Una parte del camino (los puntos 4, 1 y 12 del mapa) no estan bajo gestion de la CC-AACVI.

Perfil altimétrico



Altitud mín 104 m
Altitud máx 358 m

Transportes

Bus por 1€

Acceso por carretera

Acceso por D2, D618 et D11

Parking recomendado

Aparcamiento para los excursionistas en el estadio