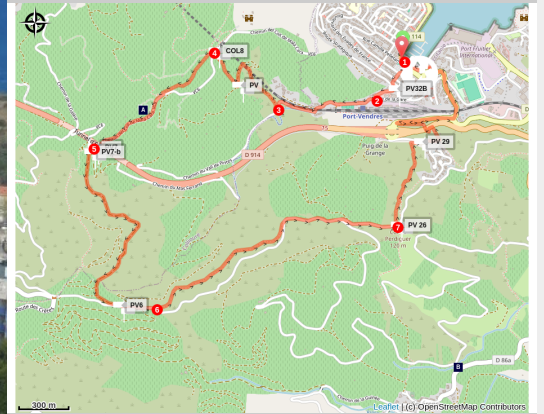


# Vuelta grande del Val de Pintes o Camino del agua

Côte Vermeille - PORT-VENDRES



(Evasion66)



*Paseo por el camino del agua, a lo largo de los conductos enterrados del año 1890. Estos llevaban el agua de las fuentes hacia Port-Vendres alimentando el pueblo durante mas de un siglo. Magníficas vistas Port-Vendres y Collioure.*

Este itinerario permite descubrir un patrimonio militar rico y las viñas por encima de Port-Vendres.

## Información útil

Práctica : Senderismo

Duración : 3 h

Distancia : 8.5 km

Desnivel positivo : 337 m

Dificultad : Intermédiaire

Tipo : Boucle

Temática : Point de vue, Architecture, Géologie, Littoral, Patrimoine

# Itinerario

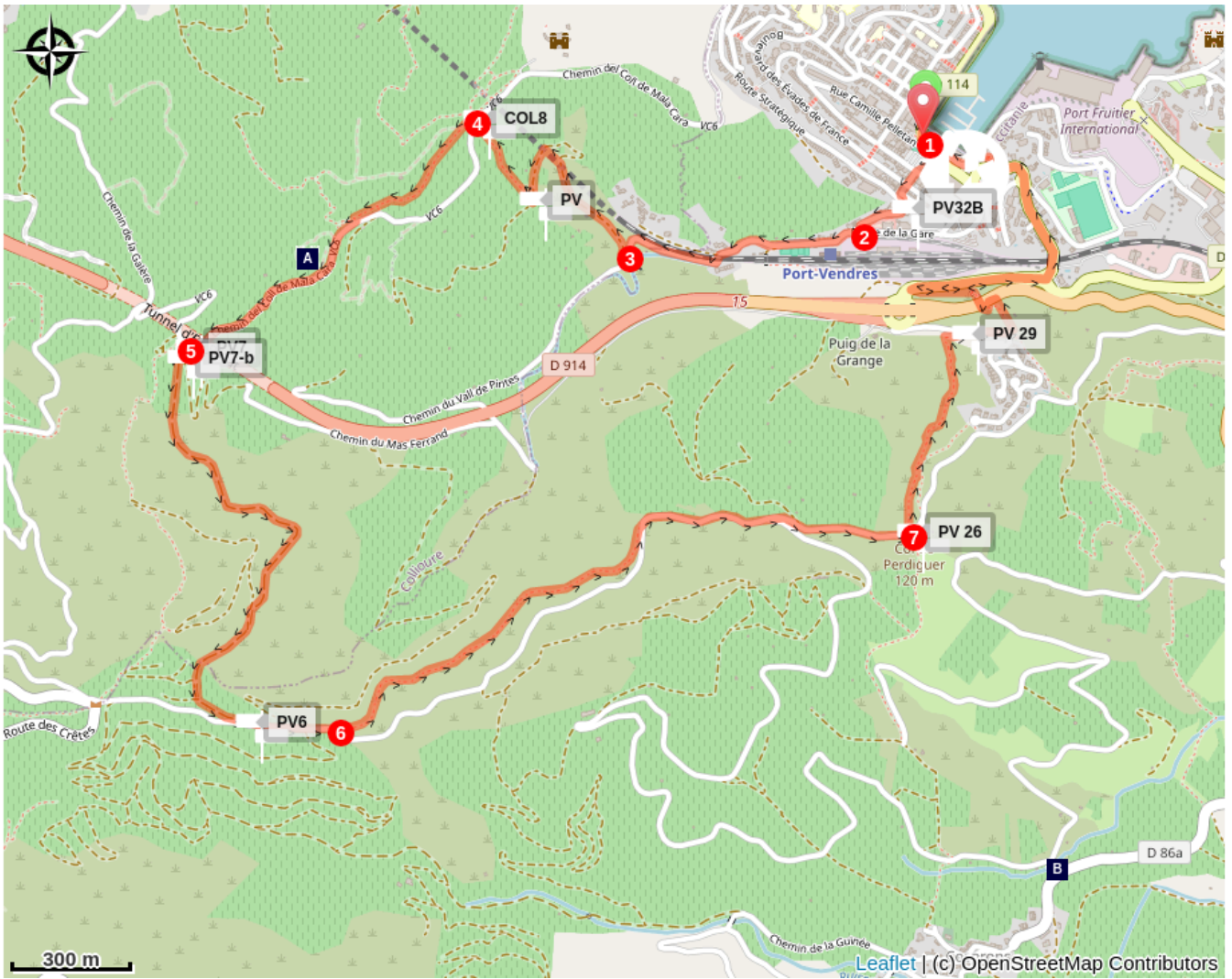
Salida : Oficina de turismo de Port-Vendres

Llegada : Oficina de turismo de Port-Vendres

Puntos de interés :  PR

1. Salida desde la oficina de turismo. Ir a la derecha y subir las escaleras hacia la Plaza de la Castellane y dirigirse hacia la estación del ferrocarril (SNCF).
2. Ir a la derecha por el camino del Val de Pintes.
3. Dejar el camino del Val de Pintes para subir a la derecha, en dirección al Fort Saint Elme. Ir y volver para ver el Fuerte.
4. Ir a la izquierda por el camino paralelo a la carretera asfaltada y volver hacia ella, podreis ver el Fort Dugommier, después dirigirse hacia el Col d'en Raixat.
5. En el Puerto, coger el camino a la izquierda hasta llegar a una pequeña carretera asfaltada y dirigirse a la izquierda.
6. Deja la carretera para coger el camino. Unos diez metros mas adelante volver hacia la carretera para ir al Coll de Perdiguer.
7. A partir del Coll, bajar a la izquierda por el antiguo camino de los arrieros de Port-Vendres hasta la urbanitzación del Pont de l'Amour. Después de haber cruzado la D914, dirigirse a la izquierda hacia la estación del ferrocarril y después hacia la Oficina de turismo.

# En su camino...



 Fort Dugommier (A)

 Tabla de picnic (B)

# Información útil

## **Recomendaciones**

Llevar calzado para andar, agua, gorra y chaqueta.  
Respectar la naturaleza y llevarse la basura.

## **Zones de sensibilité environnementale**

Au cour de votre itinéraire, vous allez traverser des zones sensibles en rapport avec la présence d'une espèce ou d'un environnement spécifique. Dans ces zones, un comportement approprié permet de contribuer à leurs préservation. Pour plus d'information, des fiches sont disponibles pour chaque zone.

### **Zone Natura 2000 Directive Habitat**

Période de sensibilité :

Zone Natura 2000 Directive Oiseaux

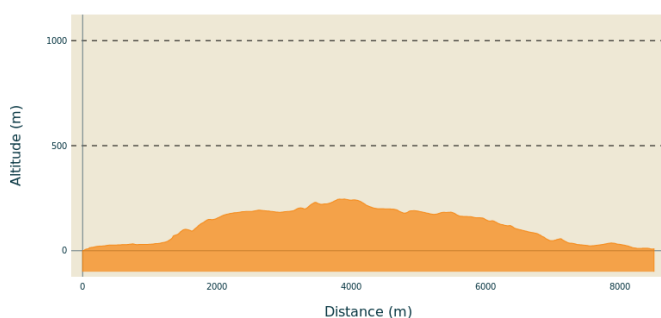


### **Zone Natura 2000 Directive Oiseaux**

Période de sensibilité :

Zone Natura 2000 Directive oiseaux

## **Perfil altimétrico**



Altitud mín 0 m  
Altitud máx 246 m

## **Transportes**

[Autobuses por 1€](#)

## **Parking recomendado**

Aparcamiento del Puerto

## **Acceso por carretera**

D914

# En su camino...

---



## Fort Dugommier (A)

Fortaleza construida para monitorear las ciudades de Collioure y Port-Vendres, Fort Dugommier nació en 1893. Debido a su ubicación estratégica, barre la costa del ojo. Sin embargo, la Segunda Guerra Mundial no lo libró al destruir una gran parte del fuerte. Ahora pertenece a una asociación. ¡Camina agradable, pero ten cuidado con el viento porque allí sopla!  
Créditos de fotos : CCACVI

---



## Tabla de picnic (B)

Tabla de picnic de Cosprons

Créditos de fotos : CCACVI