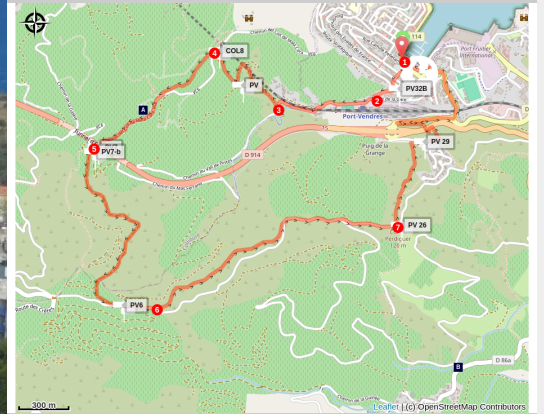


# Vuelta grande del Val de Pintes o Camino del agua

Côte Vermeille - PORT-VENDRES



(Evasion66)



*Paseo por el camino del agua, a lo largo de los conductos enterrados del año 1890. Estos llevaban el agua de las fuentes hacia Port-Vendres alimentando el pueblo durante mas de un siglo. Magníficas vistas Port-Vendres y Collioure.*

Este itinerario permite descubrir un patrimonio militar rico y las viñas por encima de Port-Vendres.

## Información útil

Práctica : Senderismo

Duración : 3 h

Distancia : 8.5 km

Desnivel positivo : 337 m

Dificultad : Intermédiaire


Tipo : Boucle

Temática : Point de vue, Architecture, Géologie, Littoral, Patrimoine

# Itinerario

Salida : Oficina de turismo de Port-Vendres

Llegada : Oficina de turismo de Port-Vendres

Puntos de interés :  PR

1. Salida desde la oficina de turismo. Ir a la derecha y subir las escaleras hacia la Plaza de la Castellane y dirigirse hacia la estación del ferrocarril (SNCF).
2. Ir a la derecha por el camino del Val de Pintes.
3. Dejar el camino del Val de Pintes para subir a la derecha, en dirección al Fort Saint Elme. Ir y volver para ver el Fuerte.
4. Ir a la izquierda por el camino paralelo a la carretera asfaltada y volver hacia ella, podreis ver el Fort Dugommier, después dirigirse hacia el Col d'en Raixat.
5. En el Puerto, coger el camino a la izquierda hasta llegar a una pequeña carretera asfaltada y dirigirse a la izquierda.
6. Deja la carretera para coger el camino. Unos diez metros mas adelante volver hacia la carretera para ir al Coll de Perdiguer.
7. A partir del Coll, bajar a la izquierda por el antiguo camino de los arrieros de Port-Vendres hasta la urbanitzación del Pont de l'Amour. Después de haber cruzado la D914, dirigirse a la izquierda hacia la estación del ferrocarril y después hacia la Oficina de turismo.

# En su camino...



 Fort Dugommier (A)

 Tabla de picnic (B)

# Información útil

## ⚠ Recomendaciones

Llevar calzado para andar, agua, gorra y chaqueta.  
Respectar la naturaleza y llevarse la basura.

## Zones de sensibilité environnementale

Au cour de votre itinéraire, vous allez traverser des zones sensibles en rapport avec la présence d'une espèce ou d'un environnement spécifique. Dans ces zones, un comportement approprié permet de contribuer à leurs préservation. Pour plus d'information, des fiches sont disponibles pour chaque zone.

### Zone Natura 2000 Directive Habitat

Période de sensibilité :

Zone Natura 2000 Directive Oiseaux

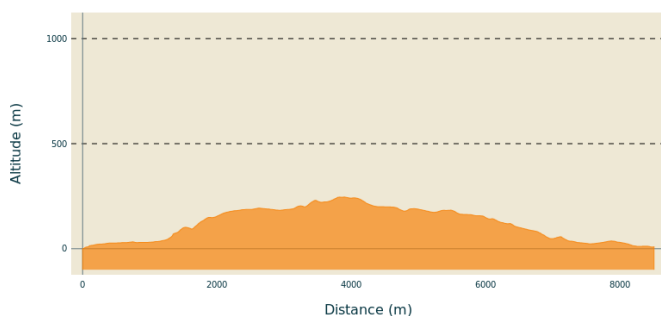


### Zone Natura 2000 Directive Oiseaux

Période de sensibilité :

Zone Natura 2000 Directive oiseaux

## Perfil altimétrico



Altitud mín 0 m  
Altitud máx 246 m

## Transportes

[Autobuses por 1€](#)

## Parking recomendado

Aparcamiento del Puerto

## Acceso por carretera

D914

# En su camino...

---



## Fort Dugommier (A)

Fortaleza construida para monitorear las ciudades de Collioure y Port-Vendres, Fort Dugommier nació en 1893. Debido a su ubicación estratégica, barre la costa del ojo. Sin embargo, la Segunda Guerra Mundial no lo libró al destruir una gran parte del fuerte. Ahora pertenece a una asociación. ¡Camina agradable, pero ten cuidado con el viento porque allí sopla!  
Créditos de fotos : CCACVI

---



## Tabla de picnic (B)

Tabla de picnic de Cosprons

Créditos de fotos : CCACVI