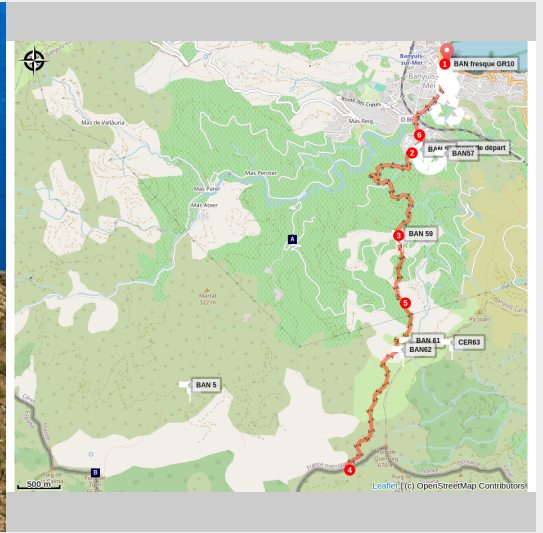


Sentier Walter Benjamin

Côte Vermeille - BANYULS SUR MER



(Frédéric Hédelin)

El camino de Walter Benjamin, escritor y filósofo que huyó de Francia en el año 1940.

Excursión de nivel alto siguiendo los pasos de Walter Benjamin y de Liza fittko cuando huían de los nazis. Vistas impresionantes.

Información útil

Práctica : Senderismo

Duración : 6 h

Distancia : 15.3 km

Desnivel positivo : 810 m

Dificultad : Difficile

Tipo : Aller-retour

Temática : Point de vue,
Histoire, Montagne

Itinerario

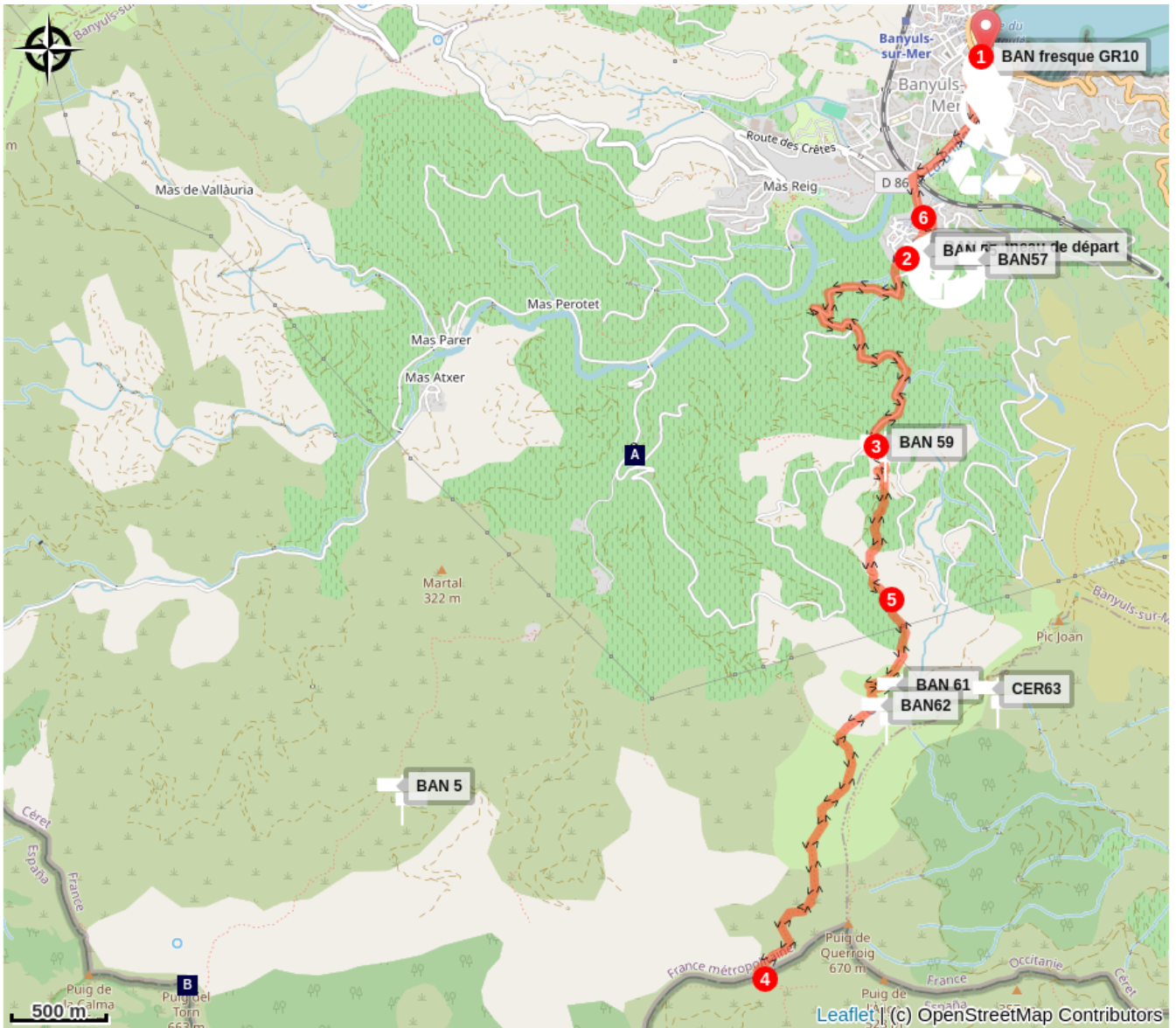
Salida : Office de Tourisme de Banyuls-sur-mer

Llegada : Office de Tourisme de Banyuls-sur-mer

Puntos de interés :  PR

1. Desde la Oficina de turismo de Banyuls-sur-Mer, pasar delante del ayuntamiento y hacia la izquierda por la avenida del Général de Gaulle. Pasar debajo del puente del ferrocarril y girar enseguida a la izquierda para ir hasta el Puig del Mas por la Avenida Pierre de Marca hasta la plaza Abel Pages situada a la izquierda. (Encontrareis el monumento en memoria de Walter Benjamin y Lisza Fittko)
2. Desde el aparcamiento, seguir hacia la pista de tierra que desemboca en un camino por las viñas cerca del Mas Guillaume. Seguir por la carretera asfaltada y girar a la izquierda hasta el Puerto del Bast.
3. En el Puerto coger el camino que sube a la derecha y seguir el recorrido unos 500 metros. El camino pasa por las cimas del macizo. Pasar al pie de la pylona eléctrica y coger el camino con piedra que pasa por uno cuantos barrancos en dirección al Col de Rumpissar a 538 metros de altura (el circuito sigue hasta Portbou por el GR92, hay que contar entre 1h/ 1h30 mas, posibilidad de regresar desde Portbou en tren).
4. Hacia la izquierda podreis seguir el trazado de la excursión « Saute Montagne" (salta montaña) que os llevará hacia la Torre de Querroig a 672 metros de altura con vistas excepcionales a 360°.
5. Para bajar, volver atras desde el Col de Rumpissar.
6. Una vez llegados a la urbanitzación "La colline des Oliviers", coger la avenida Pierre de Marca hasta la oficina de turismo.

En su camino...



 Musée Maillol (A)

 Puig del Torn (B)

Información útil

⚠ Recomendaciones

Llevarse agua, gorra, calzado para andar, chaqueta. Respetar la naturaleza y llevarse la basura. No salir de los caminos marcados.

Zones de sensibilité environnementale

Au cour de votre itinéraire, vous allez traverser des zones sensibles en rapport avec la présence d'une espèce ou d'un environnement spécifique. Dans ces zones, un comportement approprié permet de contribuer à leurs préservation. Pour plus d'information, des fiches sont disponibles pour chaque zone.

Zone Natura 2000 Directive Habitat

Période de sensibilité :

Zone Natura 2000 Directive Oiseaux

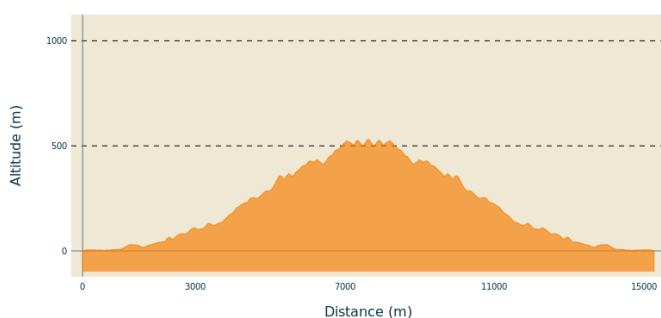


Zone Natura 2000 Directive Oiseaux

Période de sensibilité :

Zone Natura 2000 Directive oiseaux

Perfil altimétrico



Altitud mín 1 m
Altitud máx 531 m

Transportes

[Autobuses a 1€](#)

Parking recomendado

Aparcamiento Miramar

Acceso por carretera

D914

En su camino...



Musée Maillol (A)

Aristide Maillol hizo su primer trabajo en Banyuls-sur-Mer. Las esculturas de cuerpos femeninos con curvas generosas, que han sido un gran éxito, se han imaginado y creado aquí, en su casa "La Métairie". Murió en 1944, es en el jardín de su casa donde descansa. Hoy es un museo abierto al público con libre acceso a su tumba, adornado con la estatua del artista "El Mediterráneo".

Créditos de fotos : Wikipedia



Puig del Torn (B)

Pico situado a 664 metros de altitud.

Créditos de fotos : CCACVI