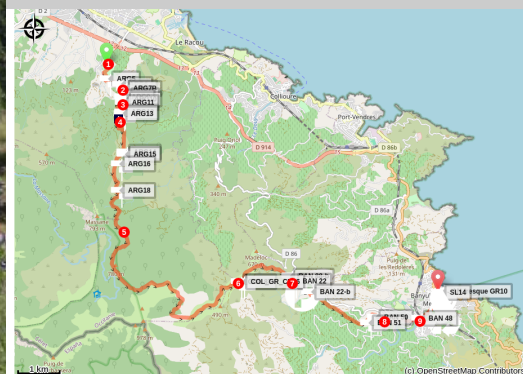


Du Château de Valmy à Banyuls par le Col des Gascons

Albères - ARGELES SUR MER



col des gascons (elcoste)



Du Château de Valmy à la baie de Banyuls

Une randonnée pour découvrir les paysages si contrastés du Massif des Albères entre la réserve naturelle de la forêt de la Massane et le travail des vignobles entre Argelès-sur-mer et Banyuls-sur-mer.

A chaque saison vous découvrirez des couleurs différentes.

Información útil

Práctica : Senderismo

Duración : 8 h 30

Distancia : 18.6 km

Desnivel positivo : 1008 m

Dificultad : Difficile

Tipo : Traversée

Temática : Histoire, Sommet, Flore, Point de vue, Pastoralisme, Géologie, Montagne

Itinerario

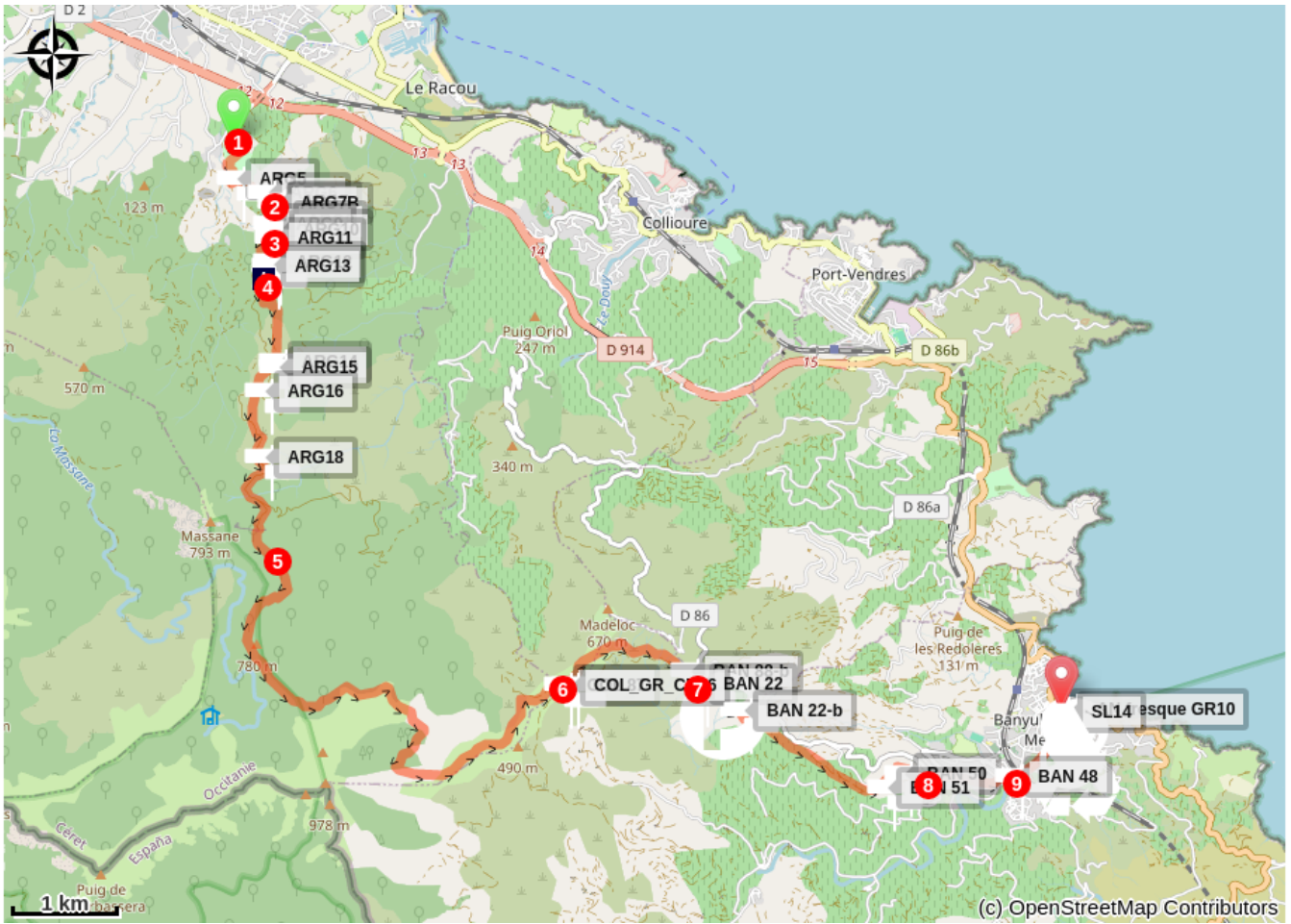
Salida : Château de Valmy

Llegada : Office de tourisme de Banyuls-sur-Mer

Puntos de interés :  PR  GR

1. Partir du parking vers le camping des Mimosas, avant le camping prendre la piste sur la gauche DFCI AL42. Prendre le sentier à droite au dessus du parc du château puis rejoindre la piste un peu plus loin.
2. Monter sur le sentier en face en direction des dolmens.
3. Après le premier dolmen suivre le sentier puis prendre sur la droite à la fourche et continuer à monter jusqu'au deuxième dolmen.
4. Après celui-là, prendre le sentier de droite. Au croisement rester sur le sentier qui relie la piste DFCI AL41 ter (table de pique-nique) .
5. Partir en direction du Col d'en Verderol (787m) en évitant le passage par le Col de la Place d'Armes. Poursuivre l'itinéraire vers la Tour de Madeloc.
6. A ce point prendre le sentier du milieu vers le Col des Gascons (387m).
7. Après avoir profité de ce panorama d'exception, prendre le sentier le plus à droite en direction de la Chapelle Notre-Dame-de-la-Salette. Poursuivre le parcours vers le centre de Banyuls-sur-mer.
8. Prendre le Cami de la Salette (table de pique-nique) puis le Cami del Ramader et la route du Mas Puig.
9. Après la gendarmerie prendre à gauche et longer la rivière "La Baillaury" par l'avenue Général de Gaulle (jusqu'au bout). Tourner à droite pour rejoindre l'Office de Tourisme de Banyuls.

En su camino...



 Dolmen dels Collets de Cotlliure (A)

Información útil

Recomendaciones

Prévoir eau, casquette, encas, crème solaire, coupe-vent, éventuellement imperméable.

Ne pas s'éloigner des sentiers balisés.

Respecter la nature, rapporter vos déchets!

Penser à vérifier la météo avant le départ ainsi que le risque incendie dans le massif.

Zones de sensibilité environnementale

Au cours de votre itinéraire, vous allez traverser des zones sensibles en rapport avec la présence d'une espèce ou d'un environnement spécifique. Dans ces zones, un comportement approprié permet de contribuer à leurs préservation. Pour plus d'information, des fiches sont disponibles pour chaque zone.

Zone Natura 2000 Directive Habitat

Période de sensibilité :

Zone Natura 2000 Directive Oiseaux



Zone Natura 2000 Directive Oiseaux

Période de sensibilité :

Zone Natura 2000 Directive oiseaux



Réserve de la Forêt de la Massane

Période de sensibilité : Enero, Febrero, Marzo, Abril, Mayo, Junio, Julio, Agosto, Septiembre, Octubre, Noviembre, Diciembre

Réserve Naturelle de la Forêt de la Massane.

Porté par l'Etat français, la hêtraie de la Réserve Naturelle de la Forêt de la Massane a rejoint le patrimoine mondial de l'UNESCO le 28 juillet 2021 sur la liste des "Forêts primaires et anciennes de Hêtres des Carpates et autre régions d'Europe".

Ce classement international prestigieux reconnaît l'ancienneté et le fort niveau de naturalité de cette vieille forêt du bassin méditerranéen en libre évolution depuis plus de 150 ans. Il est le fruit du travail exemplaire mené tant sur la connaissance que sur la gestion de la réserve depuis sa création en 1973 par les organismes cogestionnaires : l'Association des Amis de la Massane et la Fédération des Réserves Naturelles Catalanes.

Un haut lieu de biodiversité

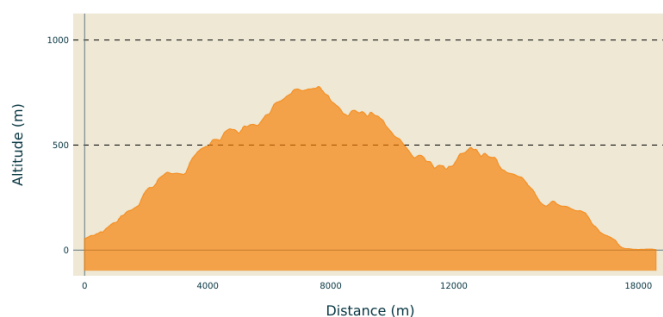
La forêt de la Massane est probablement l'aire protégée la plus inventoriée d'Europe, voire du monde. Les dernières publications montrent que cette forêt peut être considérée comme présentant une très grande diversité d'espèces à l'hectare, avec plus de 8 200 espèces répertoriées sur seulement 336 hectares.

Un patrimoine commun à préserver

Si la hêtraie de la Massane a conservé ce patrimoine naturel exceptionnel depuis les dernières glaciations, elle n'en est pas moins menacée par les changements globaux brutaux (climat, activités humaines, etc.). De par ses caractéristiques biogéographiques, la Massane est considérée comme un poste avancé du changement climatique en zone méditerranéenne. Elle accuse certaines années des taux de mortalité 6 fois supérieurs à ce que l'on observe dans les autres hêtraies.

Afin de répondre aux enjeux actuels de gestion, un plan d'adaptation a été élaboré à partir d'un diagnostic de vulnérabilité établi selon les prédictions du GIEC et toutes les connaissances acquises sur le site (Life Natur'adapt). Pour préserver ce bien commun, il est donc indispensable de garantir sa tranquillité et son intégrité, notamment au regard des risques majeurs actuels (changement climatique, pollutions, surfréquentation, etc.).

Perfil altimétrico



Altitud mín 2 m
Altitud máx 779 m

Transportes

Retrouver toutes les lignes du bus à 1€ en cliquant [ici](#)

Acceso por carretera

Desde Argelès sur Mer, prendre la direction du Château de Valmy

Parking recomendado

Parking du Château de Valmy

En su camino...



Dolmen dels Collets de Cotlliure (A)

Encontrareis este dolmen en el camino que conecta el castillo de Valmy con la Torre de la Massana. Primero pasarán por el Dolmen de la « Cova de l'Alarb », y después llegarán directamente a la zona del « Dolmen dels Collets ». Abra bien los ojos y observe su magnífico entorno. "Este dolmen de losa de pizarra ha perdido la cubierta que se encuentra a unos metros más hacia el norte, sobre un túmulo. Desde encima de la losa de la cubierta, se ve el llano del castillo de Valmy. La entrada al dolmen está encarada hacia el este. (Extracto del libro "Excursiones megalíticas" de Jean-Philippe Lapeyre - Balades en Pays Catalán)

Créditos de fotos : Jean-Philippe Lapeyre