El Balcon de Argelès (BTT)

Albères



(CCACVI)

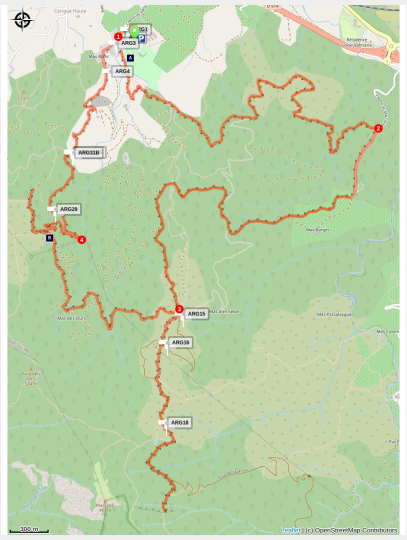

Itinerario para deportistas !

De subida a una torre de guardia medieval

Información útil

- Práctica : BTT
- Duración : 2 h 30
- Distancia : 19.4 km
- Desnivel positivo : 921 m
- Dificultad : Difficile
- Tipo : Boucle
- Temática : Point de vue

Itinerario

Salida : Parking de Valmy (base BTT)
Llegada : Parking de Valmy (base BTT)
Puntos de interés : VTT
Cities : 1. ARGELES SUR MER

Perfil altimétrico

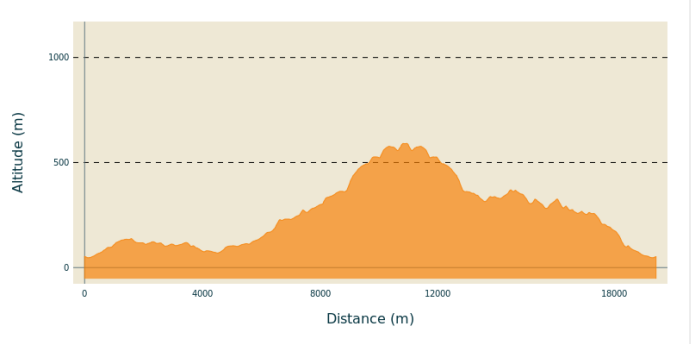

Altitud mín 47 m Altitud máx 591 m

Argelès-sur-Mer vista desde las montañas. Esta hermosa excursión en fases sucesivas le hará llegar hasta el pueblo.

1. Al vado, tome el camino de la izquierda. A los cien metros, ataque la primera dificultad. Un sendero sube hacia la ladera de la montaña hasta la parte rodante de esta ruta. Los primeros diez minutos son difíciles. No se rinda ahora. En lo alto de esta colina, hay unos 3 km de bajada, hasta el cruce del Mas Cristina.

1. En el cruce del Mas Cristina dirección de la pista de tierra, hay un tramo asfaltado de 300 metros. Es también el último descansodo antes de iniciar la subida principal hacia la cisterna. Al final del camino, tome la pista DFCI a la derecha y a partir de aquí, adopte el ritmo adecuado. Los 3 km siguientes ofrecen poco respiro.

3. En la cisterna alcanzara el punto más alto del camino en BTT. Pero todavía encontrará algunas pequeñas dificultades antes de la bajada hacia Valmy. La carrera continúa a la derecha del albergue. Para los más aventureros, la pista sigue durante 2 km, hacia el Puerto, en la Plaza de Armas. Tenga en cuenta que más allá del terminal de la pista, debe cargar con la bicicleta encima para llegar a la torre de la Massana.

4. Al llegar, no se confunda porque se encontrará con una curva muy cerrada y difícil. Este punto es ideal para hacer la fotografía deseada de recuerdo. Mejor haber hecho un curso de nivel superior de BTT para poner a prueba sus habilidades físicas, con todos estos caminos difíciles escarpados que se comunican entre sí, con tramos para ir pedaleando más tranquilos, le llevaran a una pista con una bajada abierta, con miradores excepcionales del pueblo de Argelès-sur-Mer y la llanura del Rosellón.

En su camino...

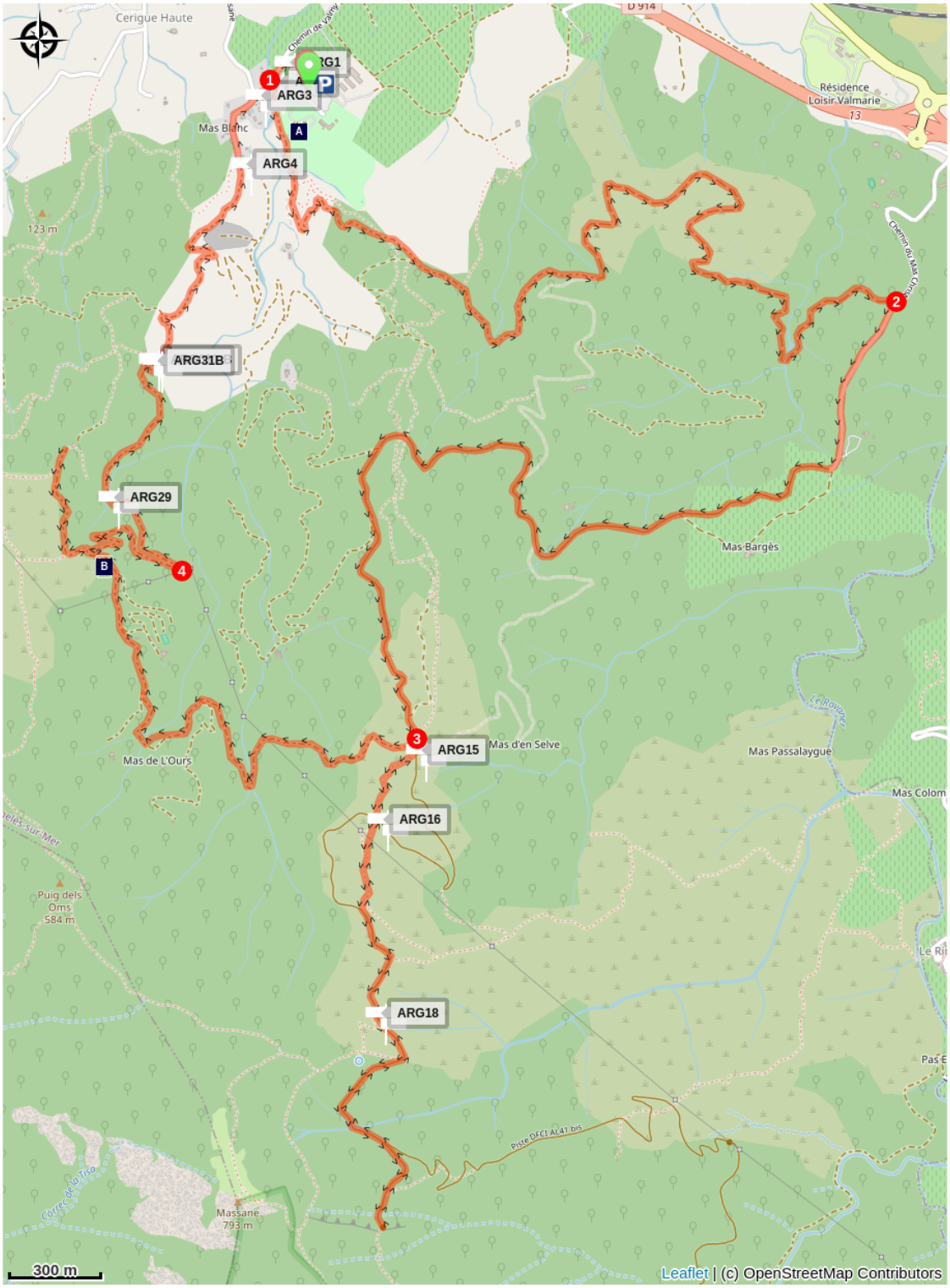

Château de Valmy (A)

Stèle des Aviateurs (B)

Información útil

⚠ Recomendaciones

Seguir le balizamiento BTT de color rojo núm. 3.

How to come ?

Transportes

Bus à 1€

Acceso por carretera

Accéso directo por la RD 914: salida Castillo de Valmy

Parking recomendado

Parking du Château de Valmy

Environmental sensitive areas

Along your trek, you will go through sensitive areas related to the presence of a specific species or environment. In these areas, an appropriate behaviour allows to contribute to their preservation. For detailed information, specific forms are accessible for each area.

Zone Natura 2000 Directive Habitat

Sensitivity period:

Zone Natura 2000 Directive Oiseaux

Zone Natura 2000 Directive Oiseaux

Sensitivity period:

Zone Natura 2000 Directive oiseaux

Réserve de la Forêt de la Massane

Sensitivity period: enero, febrero, marzo, abril, mayo, junio, julio, agosto, septiembre, octubre, noviembre, Decembre

Réserve Naturelle de la Forêt de la Massane.

Porté par l'Etat français, la hêtraie de la Réserve Naturelle de la Forêt de la Massane a rejoint le patrimoine mondial de l'UNESCO le 28 juillet 2021 sur la liste des "Forêts primaires et anciennes de Hêtres des Carpates et autre régions d'Europe".

Ce classement international prestigieux reconnaît l’ancienneté et le fort niveau de naturalité de cette vieille forêt du bassin méditerranéen en libre évolution depuis plus de 150 ans. Il est le fruit du travail exemplaire mené tant sur la connaissance que sur la gestion de la réserve depuis sa création en 1973 par les organismes cogestionnaires : l’Association des Amis de la Massane et la Fédération des Réserves Naturelles Catalanes.

Un haut lieu de biodiversité

La forêt de la Massane est probablement l’aire protégée la plus inventoriée d’Europe, voire du monde. Les dernières publications montrent que cette forêt peut être considérée comme présentant une très grande diversité d’espèces à l’hectare, avec plus de 8 200 espèces répertoriées sur seulement 336 hectares.

Un patrimoine commun à préserver

Si la hêtraie de la Massane a conservé ce patrimoine naturel exceptionnel depuis les dernières glaciations, elle n’en est pas moins menacée par les changements globaux brutaux (climat, activités humaines, etc.). De par ses caractéristiques biogéographiques, la Massane est considérée comme un poste avancé du changement climatique en zone méditerranéenne. Elle accuse certaines années des taux de mortalité 6 fois supérieurs à ce que l’on observe dans les autres hêtraies.

Afin de répondre aux enjeux actuels de gestion, un plan d’adaptation a été élaboré à partir d’un diagnostic de vulnérabilité établi selon les prédictions du GIEC et toutes les connaissances acquises sur le site (Life Natur’adapt). Pour préserver ce bien commun, il est donc indispensable de garantir sa tranquillité et son intégrité, notamment au regard des risques majeurs actuels (changement climatique, pollutions, surfréquentation, etc.).

En su camino...



Château de Valmy (A)

Un espacio increíble apoyado contra los Albères, que abarca los viñedos y el Mediterráneo: bienvenido al Castillo de Valmy. De estilo Art Nouveau, es obra del arquitecto danés Viggo Petersen. Es Pierre Bardou, un industrial peruano creador de la marca JOB, quien controla este castillo para su hija Jeanne desde 1888 hasta 1900. Sus descendientes siguen siendo dueños del castillo. Relanzaron el negocio del vino y crearon habitaciones en el castillo. Ve a dar un paseo!

Créditos de fotos : CCACVI



Stèle des Aviateurs (B)

Este lugar de memoria rinde homenaje a los aviadores que desaparecieron en el accidente aéreo del 6 de junio de 1957. Ese día, al amanecer, una misión de ejercicio banal terminó en drama cuando el avión golpeó el costado del avión. montaña. Con la conmoción, el avión se incendia y arde al mismo tiempo que los Albères. Seis hombres perecerán en las llamas. La restauración de esta estela en junio de 2017 evita que este lugar sea absorbido por el olvido de la historia y continúe viviendo en la memoria colectiva.

Créditos de fotos : Stephane Ferrer