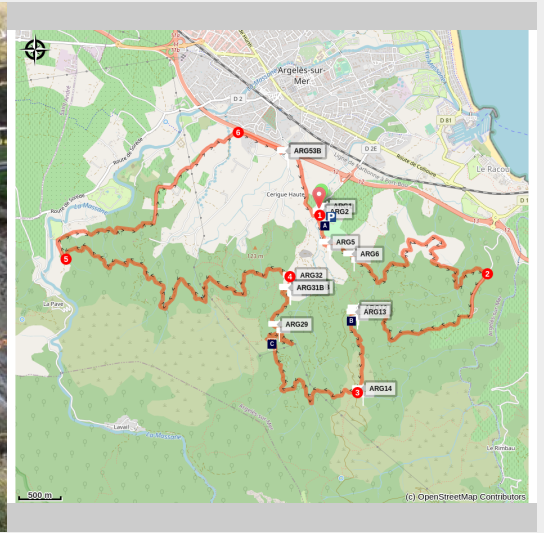


# El circuito de las masias (BTT)

Albères - ARGELES SUR MER



Signalétique VTT (OMT Argeles sur mer)

## *El circuito más largo del Macizo de las Alberas*

El circuito de los mas deportistas en las montañas de Argelès de la marena

### Información útil

Práctica : BTT

Duración : 3 h

Distancia : 22.9 km

Desnivel positivo : 845 m

Dificultad : Très difficile

Tipo : Boucle

Temática : Flore, Point de vue

# Itinerario

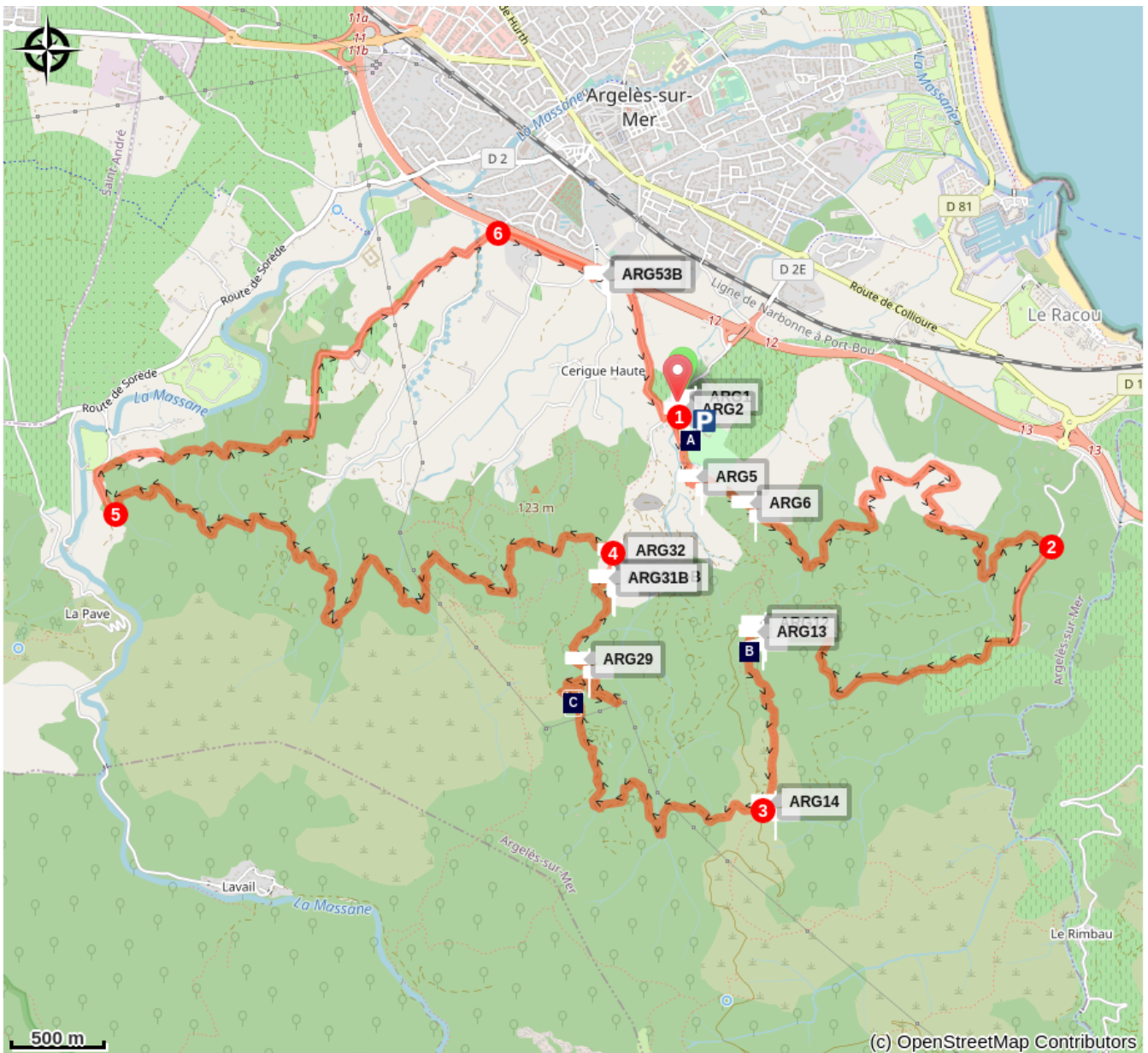
Salida : Parking de Valmy (base BTT)



Llegada : Parking de Valmy (base BTT)

Puntos de interés : 📍 VTT

1. Para llegar a este circuito, baje al pasaje y vaya hacia la izquierda por la pista DFCI-AI núm. 42. Esta pista inicialmente bastante difícil se desvía hacia arriba del castillo de Valmy y rápidamente encontrará un punto de vista muy bonito. A medida que se ensancha, la pista se hace más fácil y se dirige a la ladera de la montaña en dirección del Mas Cristina.
2. En la intersección con la carretera asfaltada, gire a la derecha hacia la pista DFCI-AL núm. 41, mala en algunos tramos. A lo largo de la subida, regularmente se encontrará con lujo en medio de los bosques de alcornoques. Disfrutará de magníficas vistas durante toda el circuito.
3. Al nivel del pasaje de la cisterna (agua no potable), bifurcar a la derecha hacia la pista DFCI AI núm. 29. Aproveche los rellanos que siguen los contrafuertes del macizo de la Albera para respirar, con la bajada hacia la capilla de Saint Laurent. Pasando por delante de Mas Saint Laurent y el Mas de la Monge (en ruinas).
4. En el cruce de las dos pistas, tome la pista DFCI AL núm. 28 de la izquierda. Pasa por delante del depósito núm. 372. A partir de aquí, continúe por esta pista donde se mezclan pequeñas subidas, rellanos y desniveles agradables.
5. La pista conduce a una pista asfaltada hacia el Mas Coq. Tome el camino empinado a la derecha. Atención, no olvide pasar por la pista de la derecha DFCI AL núm. 36 que atraviesa los alcornoques y los prados de Mas Torrenaps y Platjatorta. Siga la pista para llegar a la Ruta de la Faba abriéndose hacia los viñedos y el Mar.

# En su camino...



-  Château de Valmy (A)
-  Stèle des Aviateurs (C)

-  Dolmen dels Collets de Cotlliure (B)

# Información útil

## Recomendaciones

Seguir el balizamiento BTT de color negro núm. 8

## Zones de sensibilité environnementale

Au cour de votre itinéraire, vous allez traverser des zones sensibles en rapport avec la présence d'une espèce ou d'un environnement spécifique. Dans ces zones, un comportement approprié permet de contribuer à leurs préservation. Pour plus d'information, des fiches sont disponibles pour chaque zone.

### Zone Natura 2000 Directive Habitat

Période de sensibilité :

Zone Natura 2000 Directive Oiseaux

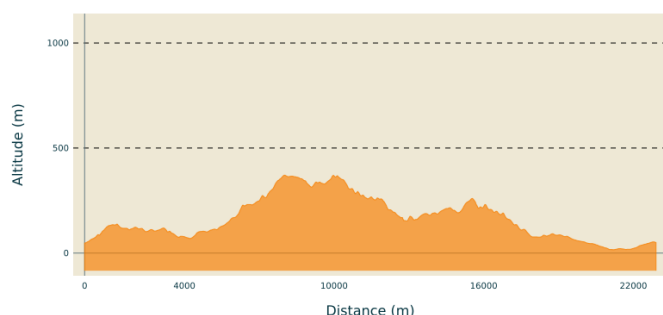


### Zone Natura 2000 Directive Oiseaux

Période de sensibilité :

Zone Natura 2000 Directive oiseaux

## Perfil altimétrico



Altitud mín 16 m  
Altitud máx 371 m

## Transportes

Bus à 1€

## Acceso por carretera

Accesos directos por la RD 914: salida Castillo de Valmy

## Parking recomendado

Parking du Château de Valmy

# En su camino...

---



## Château de Valmy (A)

Un espacio increíble apoyado contra los Albères, que abarca los viñedos y el Mediterráneo: bienvenido al Castillo de Valmy. De estilo Art Nouveau, es obra del arquitecto danés Viggo Petersen. Es Pierre Bardou, un industrial peruano creador de la marca JOB, quien controla este castillo para su hija Jeanne desde 1888 hasta 1900. Sus descendientes siguen siendo dueños del castillo. Relanzaron el negocio del vino y crearon habitaciones en el castillo. Ve a dar un paseo!

Créditos de fotos : CCACVI

---



## Dolmen dels Collets de Cotlliure (B)

Encontrareis este dolmen en el camino que conecta el castillo de Valmy con la Torre de la Massana. Primero pasarán por el Dolmen de la « Cova de l'Alarb », y después llegarán directamente a la zona del « Dolmen dels Collets ». Abra bien los ojos y observe su magnífico entorno. "Este dolmen de losa de pizarra ha perdido la cubierta que se encuentra a unos metros más hacia el norte, sobre un túmulo. Desde encima de la losa de la cubierta, se ve el llano del castillo de Valmy. La entrada al dolmen está encarada hacia el este. (Extracto del libro "Excursiones megalíticas" de Jean-Philippe Lapeyre - Balades en Pays Catalán)

Créditos de fotos : Jean-Philippe Lapeyre

---



## Stèle des Aviateurs (C)

Este lugar de memoria rinde homenaje a los aviadores que desaparecieron en el accidente aéreo del 6 de junio de 1957. Ese día, al amanecer, una misión de ejercicio banal terminó en drama cuando el avión golpeó el costado del avión. montaña. Con la conmoción, el avión se incendia y arde al mismo tiempo que los Albères. Seis hombres perecerán en las llamas. La restauración de esta estela en junio de 2017 evita que este lugar sea absorbido por el olvido de la historia y continúe viviendo en la memoria colectiva.

Créditos de fotos : Stephane Ferrer