

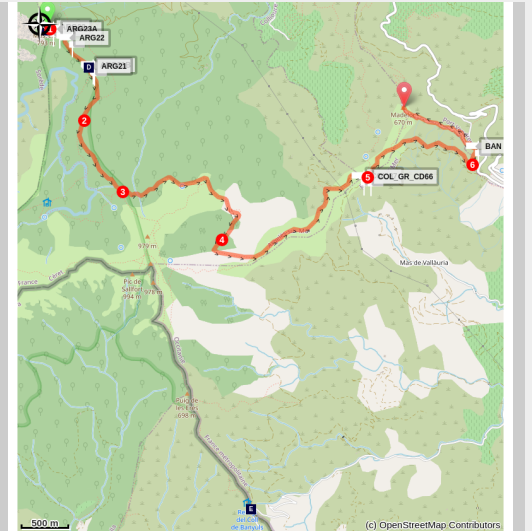
# [Liaison] Tour de la Massane-Tour de Madeloc par GR 10

Albères - ARGELES SUR MER



Castille

Tour de Madeloc (ot Collioure)



## Infos pratiques

Pratique : Pédestre

Durée : 3 h

Longueur : 9.8 km

Dénivelé positif : 422 m

Difficulté : Difficile

Type : Traversée

Thèmes :

Montagne, Patrimoine, Point de vue, Sommet

## *Liaison par le GR10 entre deux points stratégiques de surveillance dans l'Albère*

Au programme de ce parcours entre nos deux tours emblématiques : système de défense, points de vue, source ; En prime la richesse de la réserve naturelle de la Massane.

# Itinéraire

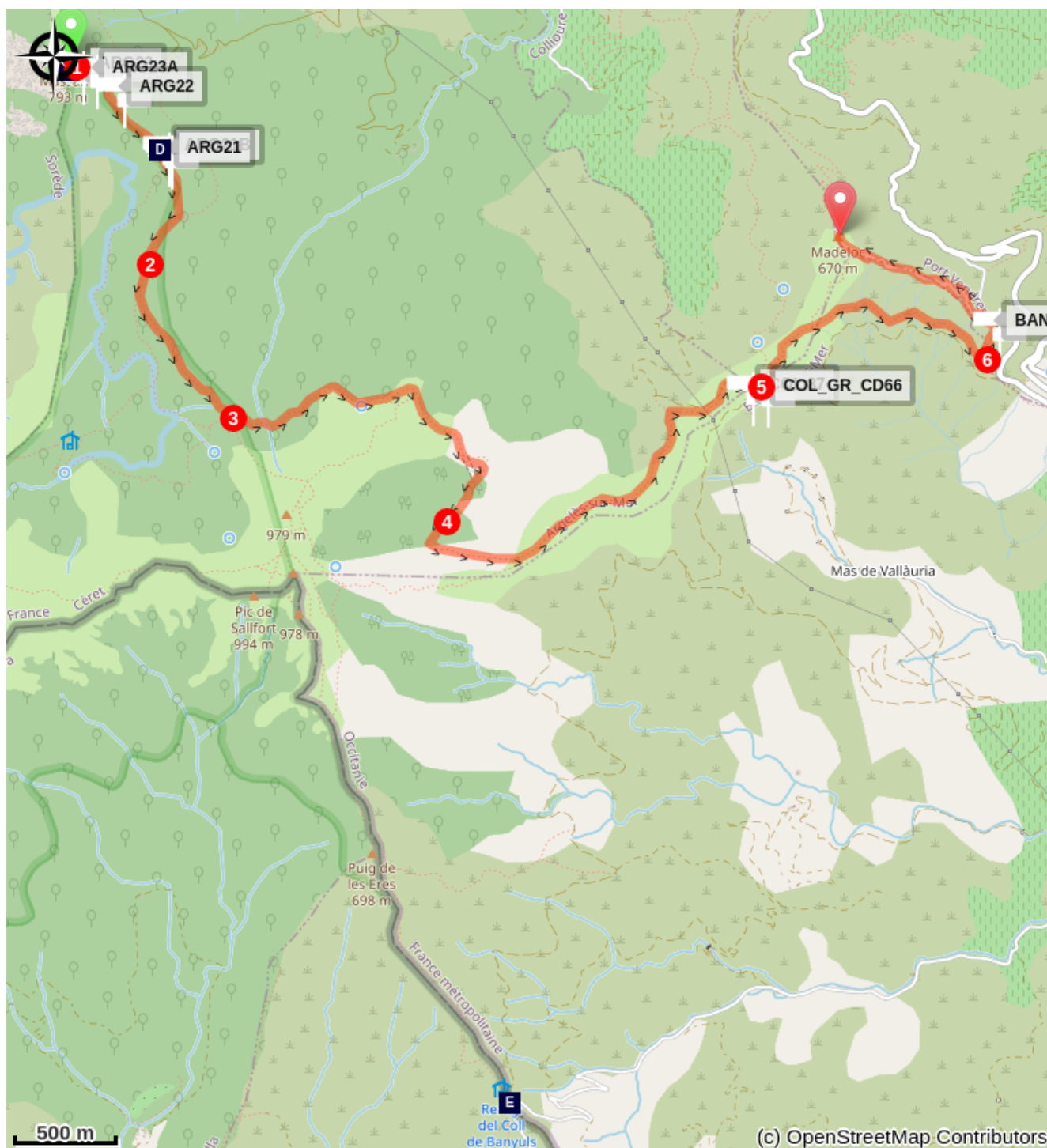
Départ : Tour de la Massane


Arrivée : Tour de Madeloc

Balisage :  GR  PR


1. Descendre de la tour de la Massane en direction du Col de la Place d'Armes (amas rocheux) sur le GR10 . Cabanes dels porcs à gauche. monter.
2. Prendre la direction Coll d'en Verderol .
3. Continuez tout droit dans la forêt . De beaux points de vue s'offrent à vous . Sur le parcours, la source de Cassagnes qui alimente la rivière du Ravaner et ma font de Vergès.
4. Le chemin traverse la rivière et la longe
5. Après les ruines Mata dels porcs, suivre le GR10 jusqu'au col des Gascons sur le sentier du milieu.
6. Au niveau du Col et des vestiges de la Batterie Nord des Gascons, aller sur la gauche pour monter à la Tour de Madeloc en passant par la Batterie 500.

# Sur votre chemin...



 Table d'orientation de la Tour de la Massane (A)

 Tour de la Massane (C)

 Col de Banyuls-sur-Mer (E)

 Panorama Tour de la Massane (B)

 Col de la Place d'Armes (D)

# Toutes les infos pratiques

## **Recommandations**

Respectons les écosystèmes forestiers pour sauvegarder notre biodiversité !

Une partie de l'itinéraire passe dans la **Réserve Naturelle de la Massane**. La forêt de la Massane est un laboratoire de recherche scientifique sur lequel est inventorié près de 6500 espèces sur une surface de seulement 336ha. La sur fréquentation de cet espace peut être irréversible pour l'habitat. Ce site est donc soumis à des obligations et interdictions visant à protéger le patrimoine naturel.

L'introduction ou la destruction des plantes, d'animaux et tous travaux susceptibles de porter atteinte au milieu naturel sont interdits.

La liste complète des interdictions sur la Réserve sont accessibles en cliquant [ici](#)

Prévoir eau, encas, casquette ou chapeau, coupe vent , éventuellement vêtement imperméable et crème solaire). Rester bien sur les sentiers balisés. Respecter la nature. Rempporter vos déchets. Regarder la météo avant de partir.

## **Zones de sensibilité environnementale**

Au cour de votre itinéraire, vous allez traverser des zones sensibles en rapport avec la présence d'une espèce ou d'un environnement spécifique. Dans ces zones, un comportement approprié permet de contribuer à leurs préservation. Pour plus d'information, des fiches sont disponibles pour chaque zone.

### **Zone Natura 2000 Directive Habitat**

Période de sensibilité :

Zone Natura 2000 Directive Oiseaux



### **Réserve de la Forêt de la Massane**

Période de sensibilité : Janvier, Février, Mars, Avril, Mai, Juin, Juillet, Août, Septembre, Octobre, Novembre, Décembre

Réserve Naturelle de la Forêt de la Massane.

Porté par l'Etat français, la hêtraie de la Réserve Naturelle de la Forêt de la Massane a rejoint le patrimoine mondial de l'UNESCO le 28 juillet 2021 sur la liste des "Forêts primaires et anciennes de Hêtres des Carpates et autre régions d'Europe".

Ce classement international prestigieux reconnaît l'ancienneté et le fort niveau de naturalité de cette vieille forêt du bassin méditerranéen en libre évolution depuis plus de 150 ans. Il est le fruit du travail exemplaire mené tant sur la connaissance que sur la gestion de la réserve depuis sa création en 1973 par les organismes cogestionnaires : l'Association des Amis de la Massane et la Fédération des Réserves

## Un haut lieu de biodiversité

La forêt de la Massane est probablement l'aire protégée la plus inventoriée d'Europe, voire du monde. Les dernières publications montrent que cette forêt peut être considérée comme présentant une très grande diversité d'espèces à l'hectare, avec plus de 8 200 espèces répertoriées sur seulement 336 hectares.

## Un patrimoine commun à préserver

Si la hêtraie de la Massane a conservé ce patrimoine naturel exceptionnel depuis les dernières glaciations, elle n'en est pas moins menacée par les changements globaux brutaux (climat, activités humaines, etc.). De par ses caractéristiques biogéographiques, la Massane est considérée comme un poste avancé du changement climatique en zone méditerranéenne. Elle accuse certaines années des taux de mortalité 6 fois supérieurs à ce que l'on observe dans les autres hêtraies.

Afin de répondre aux enjeux actuels de gestion, un plan d'adaptation a été élaboré à partir d'un diagnostic de vulnérabilité établi selon les prédictions du GIEC et toutes les connaissances acquises sur le site (Life Natur'adapt). Pour préserver ce bien commun, il est donc indispensable de garantir sa tranquillité et son intégrité, notamment au regard des risques majeurs actuels (changement climatique, pollutions, surfréquentation, etc.).

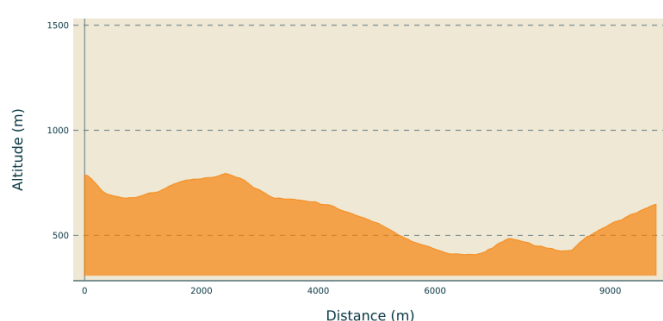


### Zone Natura 2000 Directive Oiseaux

Période de sensibilité :

Zone Natura 2000 Directive oiseaux

## Profil altimétrique



Altitude min 408 m  
Altitude max 794 m

## Transports

Retrouver toutes les lignes du bus à 1€ en cliquant [ici](#)

# Sur votre chemin...

---



## 📍 Table d'orientation de la Tour de la Massane (A)

Table d'orientation au pied de la Tour de la Massane. Profitez de la vue !

Crédit photo : [www.tables-orientation-pyrenees.fr](http://www.tables-orientation-pyrenees.fr)

---




## 👁️ Panorama Tour de la Massane (B)

Près de 700 ans après sa construction, la Massane, symbole d'Argelès et témoin de son passé, veille toujours sur la ville. Située à près de 800 mètres d'altitude, elle offre un panorama fabuleux sur le massif des Albères, la plaine du Roussillon et la Côte Vermeille

Crédit photo : Aurélie Rubio

---



## 🏰 Tour de la Massane (C)

Cette tour de guet, édifée par les Rois de Majorque, offre un point de vue exceptionnel sur la Plaine du Roussillon. A 793 mètres d'altitude, la tour est un point de repère pour les randonneurs du massif. Le célèbre cartographe Cassini, l'a même utilisée comme repère géodésique en 1701 pour ses travaux de calcul de Méridienne. Il arrive à trouver une différence de 397 toises entre le pied de la Tour et Collioure (soit une altitude de 780 mètres). Plutôt précis pour l'époque non?

Crédit photo : Aurélie Rubio

---



## 🏔️ Col de la Place d'Armes (D)

Le Col de la Place d'Armes (Coll de la Plaça d'Armes), situé à 677 mètres d'altitude, est un point stratégique desservant deux chemins distincts : d'un côté le chemin menant à la forêt dans la réserve de la Massane, et de l'autre la Tour de la Massane. Reposez-vous un instant à l'ombre sur les rochers avant de prendre votre décision d'itinéraire !

Crédit photo : Benjamin Collard

---





## 🏔 Col de Banyuls-sur-Mer (E)

Ce site incroyablement sauvage et préservé, qui sert de frontière entre la France et l'Espagne, a été le théâtre de nombreux rebondissements dans l'histoire des réfugiés. Découvrez la beauté de ce lieu et laissez-vous émerveiller par le panorama unique du site.

Crédit photo : François-Xavier Hallé