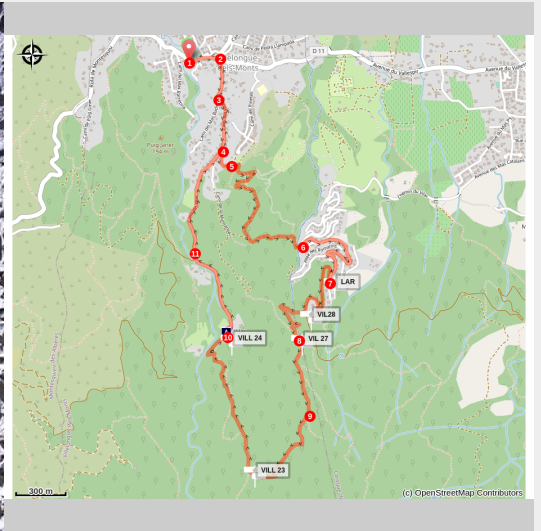


# Le Prieuré Santa-Maria-del-Vilar par les mas catalans

Albères - VILLELONGUE DELS MONTS



(OT Laroque)



*La découverte d'un village des Albères  
et de son prieuré niché dans le massif.  
Un petit détour par le paisible quartier  
des mas catalans de Laroque-des-  
Albères qui domine la plaine.*

Ce parcours dynamique vous permet de découvrir le village de Villelongue dels Monts, les mas catalans de Laroque lovés dans la montagne et après une promenade en forêt, d'admirer le Prieuré Santa Maria del Vilar.

## Infos pratiques

---

Pratique : Pédestre

---

Durée : 3 h

---

Longueur : 8.7 km

---

Dénivelé positif : 460 m

---

Difficulté : Intermédiaire

---

Type : Boucle

---

Thèmes : Histoire, Montagne,  
Patrimoine

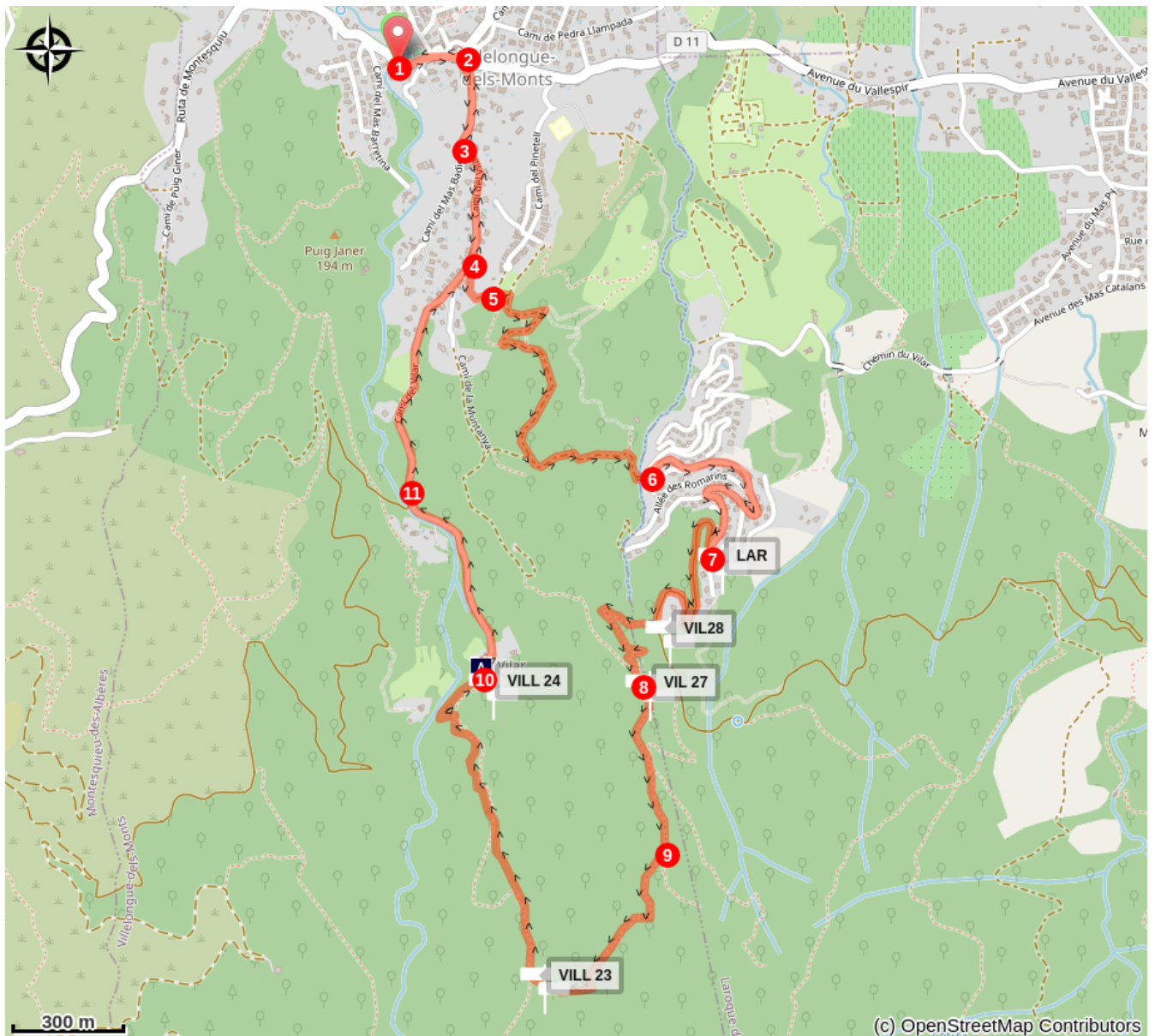
# Itinéraire

Départ : Aire des festivités de Villelongue dels Monts

Arrivée : Aire des festivités de Villelongue dels Monts

1. Partir de l'aire des festivités sur la gauche puis tout droit passer devant l'église.
2. Au bout de la rue, prendre à gauche et monter tout droit sur le Cami del Vilar.
3. Continuer à gauche sur le Cami del Vilar.
4. Tourner à gauche sur le chemin goudonné qui descend.
5. Prendre la piste en terre en face. Le chemin monte vers les mas catalans de Laroque-des-Albères.
6. Arriver aux mas catalans au niveau d'un parking en terre avec une citerne et une source puis prendre la rue qui monte (chemin du Vilar) et la suivre jusqu'au bout.
7. Prendre à gauche la piste en terre qui s'élève dans le massif des Albères.
8. Vous arriverez sur un sentier plat à un carrefour de pistes, prendre celle de gauche en suivant le balisage jaune, Prieuré Santa Maria del Vilar.
9. Continuer à suivre le balisage Ne pas aller vers la gauche. Descente assez raide dans la forêt.
10. A l'arrivée au prieuré, vous pourrez le visiter (uniquement les après-midis).
11. Redescendre ensuite sur le Cami del Vilar jusqu'au centre du village.

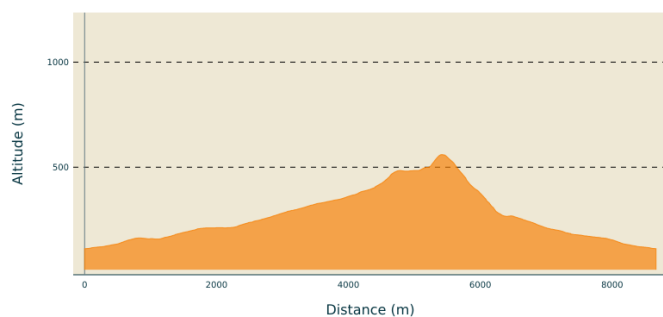
# Sur votre chemin...



 Prieuré Santa Maria del Vilar (A)

# Toutes les infos pratiques

## Profil altimétrique



Altitude min 112 m  
Altitude max 560 m

## Transports

Retrouver toutes les lignes du bus à 1€ en cliquant [ici](#)

## Accès routier

D618, D61a, D11

## Parking conseillé

Parking de la Mairie

# Sur votre chemin...

---



## Prieuré Santa Maria del Vilar (A)

Niché au cœur des Albères, le prieuré Santa Maria del Vilar traverse les âges. Fondé en 1083, des moines transforment le bâtiment daté de l'époque carolingienne en hospitalier pour les pèlerins de Compostelle et y adjoignent une église. En 1802, le lieu change complètement de fonction puisqu'il est vendu à un cultivateur qui transforme l'église en écurie. Laissé à l'abandon en 1942, il disparaît peu à peu sous la végétation mais a été aujourd'hui restauré et accueille des concerts lyriques.

Crédit photo : CCACVI