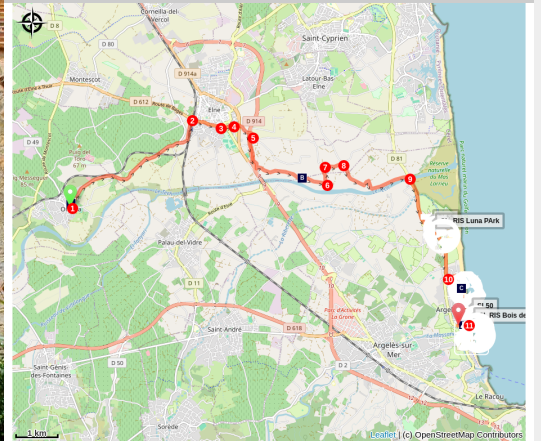


# [Liaison] Ortaffa-Argelès

Illibéris - ORTAFFA



(OTI)

*Liaison champêtre entre le beau patrimoine de nos communes et le littoral notamment la réserve naturel du Mas Larrieu en passant par les terres.*

Dans les communes traversées ainsi que sur le parcours, un riche patrimoine vous attend. Le clocher atypique d'Ortaffa, le cloître et la cathédrale d'Ene, le musée Terrus. Puis, sur le chemin qui mène à la sublime réserve naturelle du Mas Larrieu, la Chapelle Saint Eugénie de Tresmals. .

## Infos pratiques

---

Pratique : Cyclo

---

Durée : 1 h 30

---

Longueur : 16.7 km

---

Dénivelé positif : 74 m

---

Difficulté : Facile

---

Type : Traversée

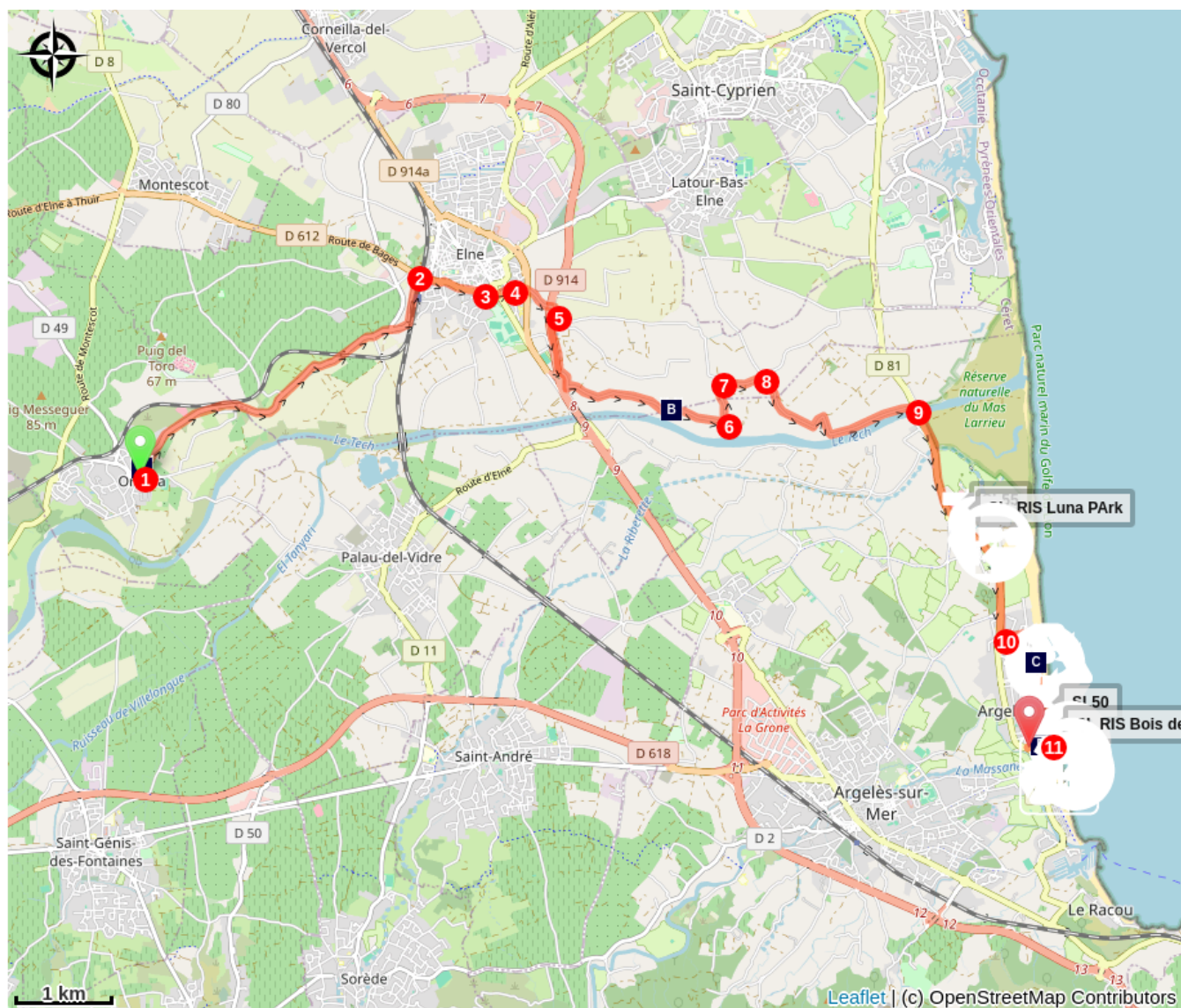
# Itinéraire

Départ : Mairie d'Ortaffa

Arrivée : Office de Tourisme d'Argelès

1. Partir sur la D40 en direction d'Elne.
2. Prendre à droite sur Route de Bages.
3. A Elne, Tourner à droite rue du Salita puis prendre la première à gauche, rue d'Oran. Traverser l'avenue Paul Reig.
4. Au rond-point, prendre la deuxième sortie, Chemin de la mer.
5. Partir à droite sur Chemin Sainte-Eugénie.
6. Continuer sur le Chemin Sainte Eugénie.
7. Puis à droite sur Chemin de la Mer.
8. Tourner à droite puis longer le Tech jusqu'à la D81.
9. Tourner à droite pour traverser le pont et continuer en direction d'Argelès-sur-mer sur l'EV8 qui longe la D81.
10. Tourner à gauche et longer le bord de mer.
11. Aller à droite vers l'Office de Tourisme.

# Sur votre chemin...



 L'église d'Ortaffa (A)

 Chapelle Sainte-Eugénie-de-Tresmals (B)

 Le Monolithe des exilés espagnols (C)

 Bois des Pins (D)

# Toutes les infos pratiques

## ⚠️ Recommandations

Veiller à respecter le code de la route.

## Zones de sensibilité environnementale

Au cours de votre itinéraire, vous allez traverser des zones sensibles en rapport avec la présence d'une espèce ou d'un environnement spécifique. Dans ces zones, un comportement approprié permet de contribuer à leurs préservation. Pour plus d'information, des fiches sont disponibles pour chaque zone.

### Zone Natura 2000 Directive Habitat

Période de sensibilité :

Zone Natura 2000 Directive Oiseaux

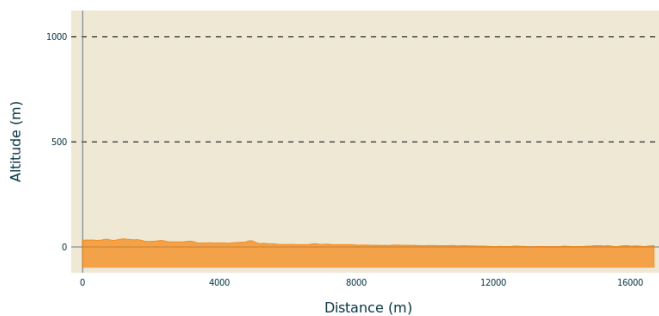


### Réserve Naturelle du Mas Larrieu

Période de sensibilité : Janvier, Février, Mars, Avril, Mai, Juin, Juillet, Août, Septembre, Octobre, Novembre, Décembre

Réserve Naturelle du Mas Larrieu

## Profil altimétrique



Altitude min 1 m  
Altitude max 38 m

## Transports

Bus à 1€

## Parking conseillé

Parking de la mairie d'Ortaffa

## Accès routier

D40

# Sur votre chemin...

---



## L'église d'Ortaffa (A)

La première église d'Ortaffa, dédiée à Ste Eugénie, apparaît dans les textes en 1145. De style roman, elle existe toujours de nos jours, se trouvant dans l'enceinte du cimetière. Elle est composée d'une nef unique et d'une abside semi-circulaire dont le chevet est animé d'arcatures aveugles. La voûte est en plein cintre sur arcs doubleaux.

On y retrouve un rétable baroque du XVIIIe siècle et un christ polychrome en carton du XVIe siècle.

Crédit photo : Mairie d'Ortaffa

---



## Chapelle Sainte-Eugénie-de-Tresmals (B)

Petite édifice au milieu des champs. On trouve des mentions de Sainte- Eugénie en 951, 1067 et 1145.

Eglise paroissiale jusqu'en 1347, elle reste lieu de culte jusqu'à la Révolution française, puis elle est désaffectée et sert de bâtiment agricole en particulier de « casot ». L'architecture de la voûte de l'édifice actuel date du XIIe siècle. L'édifice est constitué d'une nef unique couverte d'un berceau brisé à doubleau et d'une abside semi-circulaire.

Crédit photo : Elisabeth Coste





## Le Monolithe des exilés espagnols (C)

Le monolithe du camp marque l'entrée sud du camp d'Argelès-sur-Mer ouvert au début du mois de février 1939 pour interner une partie des réfugiés venus d'Espagne lors de la Retirada. Plus de 100.000 réfugiés, dont des femmes et des enfants, passeront par le camp jusqu'à l'été 1939. Tous dorment à même le sable dans des abris de fortune. Réaménagé, le camp rouvre suite à la déclaration de guerre en septembre 1939.

Après la défaite de juin 1940, le camp s'internationalise avec l'arrivée des réfugiés du Nord et de l'Est de l'Europe, dont des Juifs étrangers, ainsi que le retour de travailleurs espagnols. Vichy l'utilise à son tour comme l'un des principaux camps du sud de la France et y interne des nomades français à l'automne 1940.

Plus d'une cinquantaine de nationalités se côtoient derrière les barbelés d'Argelès. Ces « indésirables » sont reclus sur une plage où les conditions de vie sont particulièrement difficiles avec une mortalité, infantile notamment, élevée. En 1941, le ministère de l'Intérieur transfère la majorité des internés vers le camp de Rivesaltes et expulse dans les camps d'Algérie une partie des Espagnols et des brigadistes internationaux. En juin 1942, alors qu'il n'y subsiste plus qu'un hôpital, le camp d'Argelès-sur-Mer devient un Chantier de la Jeunesse française avant de fermer définitivement au mois de novembre. Erigé en 1999, ce monolithe rend hommage à tous les réfugiés passés par le camp.

Crédit photo : Mémorial du camp d'Argelès



## Bois des Pins (D)

Vous cherchez un endroit pour vous reposer à l'ombre des pins maritime. C'est le lieu parfait.

Vous trouverez également des équipements pour pique-niquer à quelques mètres des allées commerçantes de la plage.

Crédit photo : Stephane Ferrer