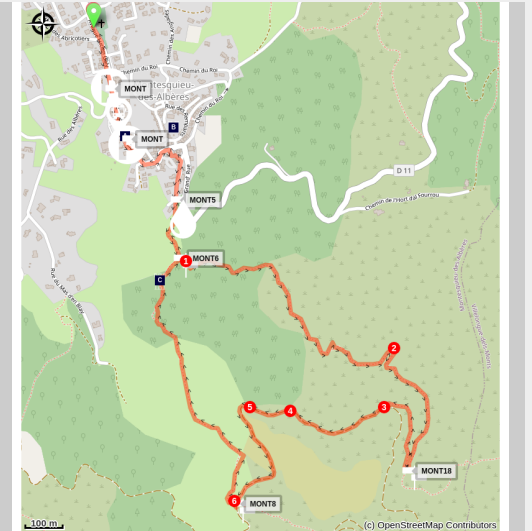


Sentier botanique de Montesquieu

Albères - MONTESQUIEU DES ALBERES



(Elisabeth Coste)



Belle petite balade bucolique à la découverte de la flore des Albères. Vous croiserez des sources et des fontaines rafraîchissantes sur ce parcours.

Découvrez la flore des Albères autour du village de Montesquieu puis rendez-vous avec l'histoire de la bataille du Boulou en vous rendant au château.

Infos pratiques

Pratique : Pédestre

Durée : 2 h

Longueur : 5.0 km

Dénivelé positif : 226 m

Difficulté : Intermédiaire

Type : Boucle

Thèmes : Faune, Flore, Patrimoine

Itinéraire

Départ : Mairie de Montesquieu

Arrivée : Mairie de Montesquieu


Au parking, monter dans le village et prendre à gauche la route de Villelongue-dels-Monts. Emprunter la première rue à droite, (rue Saint Christophe) puis pouruivre sur la gauche.

1. 200m plus loin, prendre un sentier à gauche le long d'une maison et arriver à droite au niveau du sentier botanique.. Au bout de cette rue, emprunter le sentier botanique. 500m après, des panneaux « jardins de Marti Fort » vous guideront jusqu'aux ouvrages remarquables. Continuer le sentier qui serpente dans les terrasses.
2. 50m après, un point de vue du village et château vous émerveillera. Suivre le sentier balisé jusqu'au rocher « Villelongue ».
3. Prendre à droite et remonter sur la piste DFCI « AL7 ». Tourner vers la droite et suivre cette piste facile.
4. A 100m dans le virage vous apercevez un CAIRN (petit monticule de cailloux ; la tradition veut que chaque randonneur ajoute sa pierre à l'édifice).
5. 200m plus loin, sur la droite, une allée de pins vous invite. Empruntez ce passage pour découvrir « le pech Redoun ». Cet observatoire de 180° permet au Comité Communal des Feux de surveiller le territoire. Reprendre la piste DFCI et vous trouverez un poteau de balisage : c'est le sentier botanique qui vous ramènera vers le village.
6. Attention la descente est technique. A mi-pente, vous pourrez observer le Four à chaux et son conduit d'allumage.

Sur votre chemin...



 Musée de Montesquieu (A)

 Château de Montesquieu-des-Albères (B)

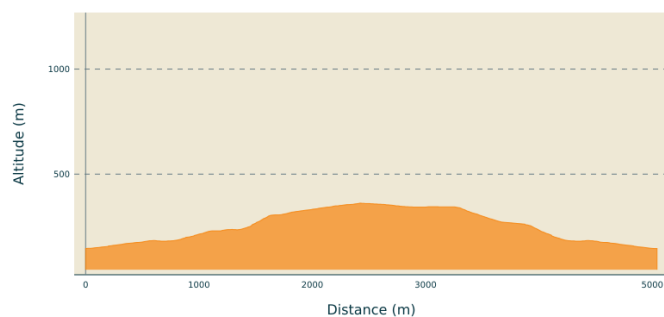
 Four à chaux de Montesquieu (C)

Toutes les infos pratiques

Recommandations

Prévoir eau, casquette ou chapeau et chaussures de marche. Respecter la nature et rapporter vos déchets.

Profil altimétrique



Altitude min 145 m
Altitude max 362 m

Transports

Bus à 1€

Parking conseillé

Parking de la mairie

Accès routier

D 918, D11.

Sur votre chemin...



Musée de Montesquieu (A)

2 000 ans d'histoire ont laissé sur le sol de Montesquieu des Albères de nombreux vestiges qui ont été regroupés dans le musée, situé Grand'Rue, à l'entrée du village.

Il est signalé par une jolie enseigne en fer forgé, due à l'artiste parisien Jean-François Maugeais et réalisée par un compagnon du tour de France. La partie historique est symbolisée par un soldat de l'an II et la partie écomusée par une comporte des vendanges avec une treille de raisins sur un fond stylisé de l'église du village.

Crédit photo : Montesquieu



Château de Montesquieu-des-Albères (B)

Château féodal édifié par les seigneurs de Sant Cristau, qui prirent ensuite le nom de Montesquieu, date de 1080. Le donjon central abrite l'ancienne habitation du seigneur à laquelle a été adossée ultérieurement une salle voûtée qui a fait l'objet d'une restauration. Le mur d'enceinte pour protéger l'ensemble mesure près de 12 mètres de haut. Une vue à couper le souffle vous y attend !

Crédit photo : Mairie Montesquieu-des-Albères



Four à chaux de Montesquieu (C)

Four à chaux utilisé depuis l'antiquité jusqu'au XVII^e siècle. Un panneau à proximité indique son fonctionnement.

Le dégagement de la "gueule" du four a été réalisé par l'association "Les AMIS de la MONTAGNE" en 2018.

Crédit photo : Elisabeth Coste