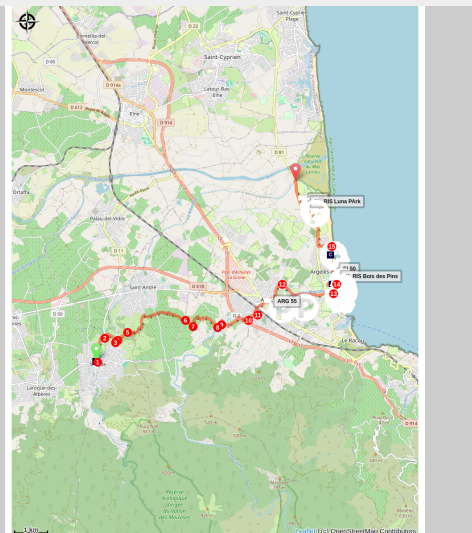


Eurovélo 8 (2020) Tranche Sorède / Argelès-sur-Mer

Albères - SOREDE



Eurovélo 8 (OTI)

Un parcours très varié reliant les champs et vignes du piémont de l'Albera au bord de mer.

Grâce à ce tronçon de l'Eurovélo 8 vous sillonnerez dans la nature à travers les champs et les vignes pour rejoindre la station balnéaire d'Argelès, toujours très animée. En prime la grande bleue.

Infos pratiques

Pratique : Cyclo

Durée : 1 h 30

Longueur : 15.7 km

Dénivelé positif : 60 m

Difficulté : Facile

Type : Traversée

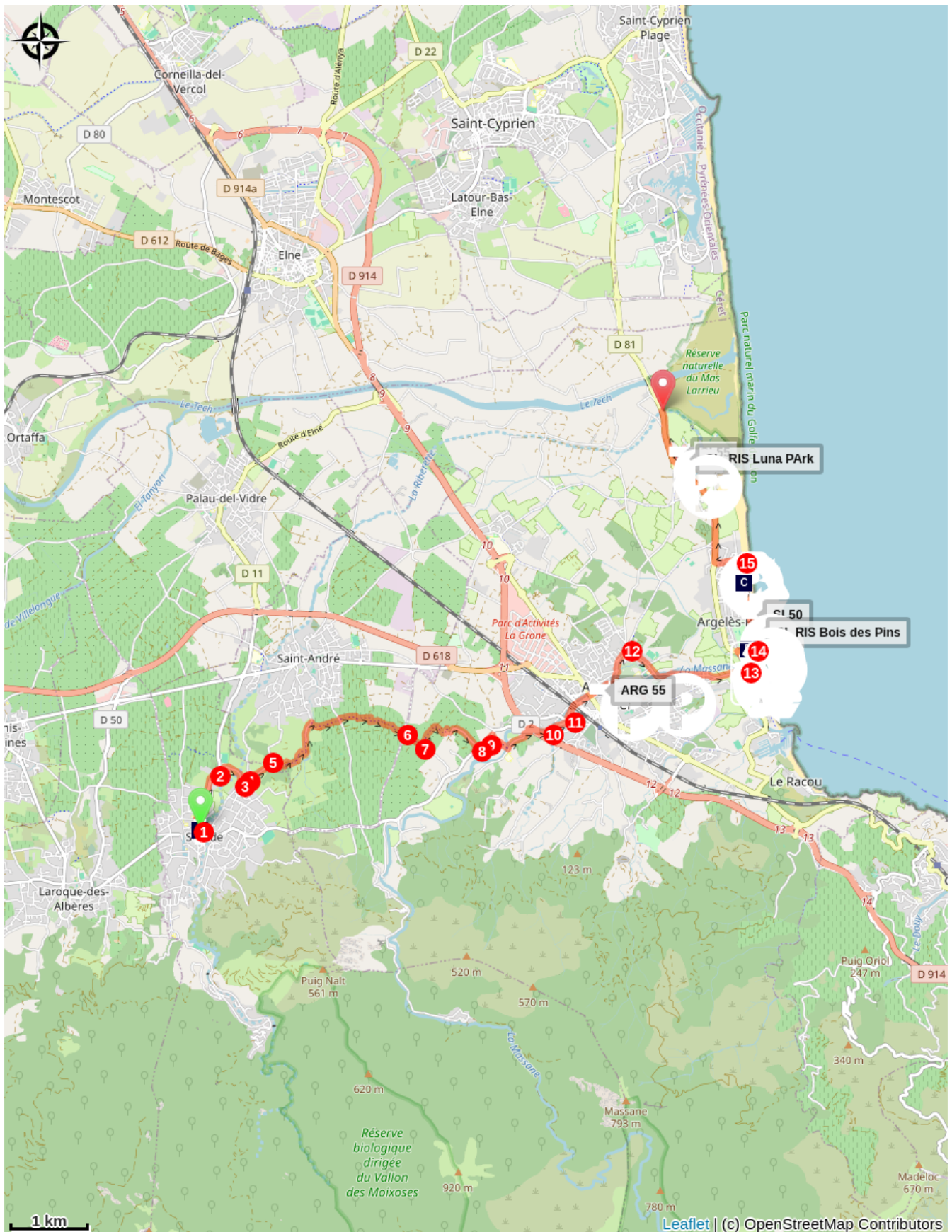
Itinéraire


Départ : Office de Tourisme de Sorède


Arrivée : Argelès-sur-Mer

1. Départ de l'office de Sorède, partir sur la droite, rue de la caserne, puis au rond-point tout droit sur la route de Palau. Au deuxième rond-point, continuer tout droit.
2. Quitter cette route et aller sur la droite, plus loin, passage à gué.
3. Partir à gauche sur quelques mètres.
4. A ce point, partir à droite, Chemin de Saint-André.
5. Tourner à droite pour rallier la piste qui serpente à travers champs,
6. Traverser la route et partir en face.
7. A ce point, tourner à gauche.
8. Route de Sorède, prendre à gauche.
9. Tourner à droite puis suivre la traverse qui traverse la rivière, "la Massana" et continuer à gauche sur le chemin du Roua. Après l'auberge du Roua, passer sous le pont. Après une montée, vous arriverez à Argelès dans un lotissement.
10. Prendre sur la gauche la rue des Micocouliers puis tout droit, rue du Moulin Mars.
11. Tourner à gauche puis quelques mètres plus loin à droite, avenue du 11 Novembre 1918. Longer la rivière et prendre à gauche avenue du 14 Juillet. continuer en face au rond-point, rue des Trabucayres .
12. Au rond-point, aller à droite, avenue Molière. Au rond-point, après le pont prendre la droite, puis continuer vers la plage jusqu'au rond-point de l'arrivée par l'avenue Général de Gaulle.
13. Au rond-point, prendre à gauche et avant l'Office de Tourisme, tourner à droite, avenue des Pins.
14. Sur la promenade végétalisée, aller vers la gauche.
15. A ce point, quitter le front de mer en tournant à gauche, passer entre deux immeubles pour rejoindre l'avenue de la Méditerranée. Au rond-point, partir à droite sur la route du Littoral jusqu'au pont de la Riberette. Conseil : un peu plus loin, aventurez-vous dans la Réserve Naturelle du Mas Larrieu sur les bords du Tech.

Sur votre chemin...



 Esat Les Micocouliers - La fabrique de fouets (A)

 Le Monolithe des exilés espagnols (C)

 Bois des Pins (B)

Toutes les infos pratiques

⚠️ Recommandations

Respecter bien le code la route. Prévoir de quoi vous hydrater. Attention, le trajet de 2 heures et demi n'est donné que pour l'aller.

Zones de sensibilité environnementale

Au cours de votre itinéraire, vous allez traverser des zones sensibles en rapport avec la présence d'une espèce ou d'un environnement spécifique. Dans ces zones, un comportement approprié permet de contribuer à leurs préservation. Pour plus d'information, des fiches sont disponibles pour chaque zone.

Zone Natura 2000 Directive Habitat

Période de sensibilité :

Zone Natura 2000 Directive Oiseaux

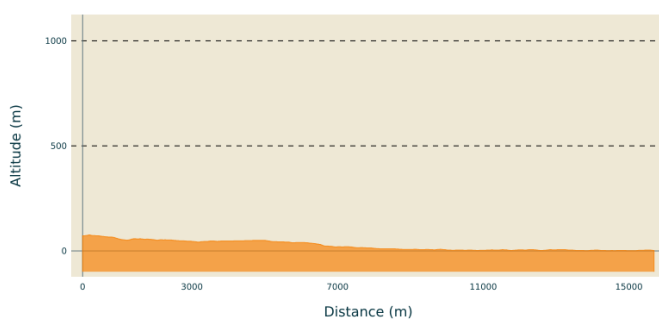


Réserve Naturelle du Mas Larrieu

Période de sensibilité : Janvier, Février, Mars, Avril, Mai, Juin, Juillet, Août, Septembre, Octobre, Novembre, Décembre


Réserve Naturelle du Mas Larrieu

Profil altimétrique



Altitude min 1 m
Altitude max 76 m

Sur votre chemin...



Esat Les Micocouliers - La fabrique de fouets (A)

Venez à la rencontre d'un savoir faire unique au monde! Confection artisanale d'objets en bois de micocoulier notamment d'articles équestres et d'objets en tissus. Un patrimoine ancestral très apprécié par les marques de luxe et la garde républicaine. L'ESAT APAJH se visite Route du stade à Sorède du lundi au vendredi matin (sauf jours fériés) : 9h-11h30 et 13h30-16h30 du 14 avril au 13 novembre 2020 / En août : du lundi au vendredi : 10h-12h30 et 14h-17h. La visite guidée est gratuite et dure 40 minutes / groupe sur réservation. Point de vente sur place ainsi qu'à la boutique "Entre fil et bois" Argelès-sur-mer, Avenue de l'Hurth (à côté du Magasin Picard) . Les horaires de la Boutique : Lundi - jeudi : 9h-11h45 et 13h45-16h15, vendredi : 9h-11h45 Fermé au mois d'août [plus d'infos : cliquez ici](#)
Crédit photo : ESAT



Bois des Pins (B)

Vous cherchez un endroit pour vous reposer à l'ombre des pins maritime. C'est le lieu parfait. Vous trouverez également des équipements pour pique-niquer à quelques mètres des allées commerçantes de la plage.
Crédit photo : Stephane Ferrer



🏛 Le Monolithe des exilés espagnols (C)

Le monolithe du camp marque l'entrée sud du camp d'Argelès-sur-Mer ouvert au début du mois de février 1939 pour interner une partie des réfugiés venus d'Espagne lors de la Retirada. Plus de 100.000 réfugiés, dont des femmes et des enfants, passeront par le camp jusqu'à l'été 1939. Tous dorment à même le sable dans des abris de fortune. Réaménagé, le camp rouvre suite à la déclaration de guerre en septembre 1939.

Après la défaite de juin 1940, le camp s'internationalise avec l'arrivée des réfugiés du Nord et de l'Est de l'Europe, dont des Juifs étrangers, ainsi que le retour de travailleurs espagnols. Vichy l'utilise à son tour comme l'un des principaux camps du sud de la France et y interne des nomades français à l'automne 1940.

Plus d'une cinquantaine de nationalités se côtoient derrière les barbelés d'Argelès. Ces « indésirables » sont reclus sur une plage où les conditions de vie sont particulièrement difficiles avec une mortalité, infantile notamment, élevée. En 1941, le ministère de l'Intérieur transfère la majorité des internés vers le camp de Rivesaltes et expulse dans les camps d'Algérie une partie des Espagnols et des brigadistes internationaux. En juin 1942, alors qu'il n'y subsiste plus qu'un hôpital, le camp d'Argelès-sur-Mer devient un Chantier de la Jeunesse française avant de fermer définitivement au mois de novembre. Erigé en 1999, ce monolithe rend hommage à tous les réfugiés passés par le camp.

Crédit photo : Mémorial du camp d'Argelès