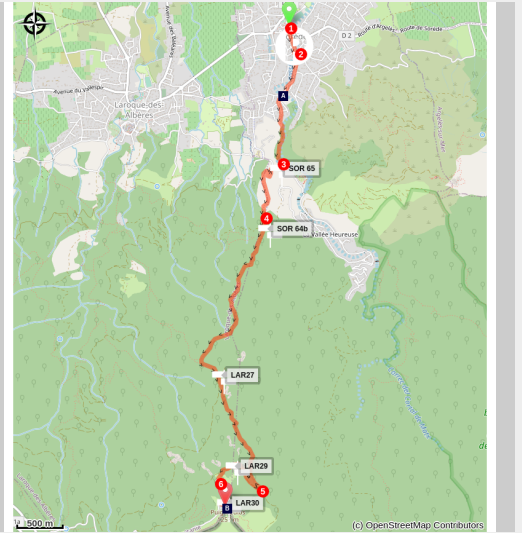


# Sorède-Pic Néoulous

Albères - SOREDE



Pic Néoulous (El Coste)

*Immersion dans la forêt domaniale des Albères pour atteindre le sommet à 1256m. Vue exceptionnelle.*

Itinéraire sportif qui court dans la forêt des Albères. Le pic Néoulous offre un panorama remarquable sur le Canigou, la plaine du Roussillon et la Côte Vermeille.

## Infos pratiques

Pratique : Pédestre

Durée : 3 h 30

Longueur : 7.7 km

Dénivelé positif : 1171 m

Difficulté : Difficile

Type : Traversée

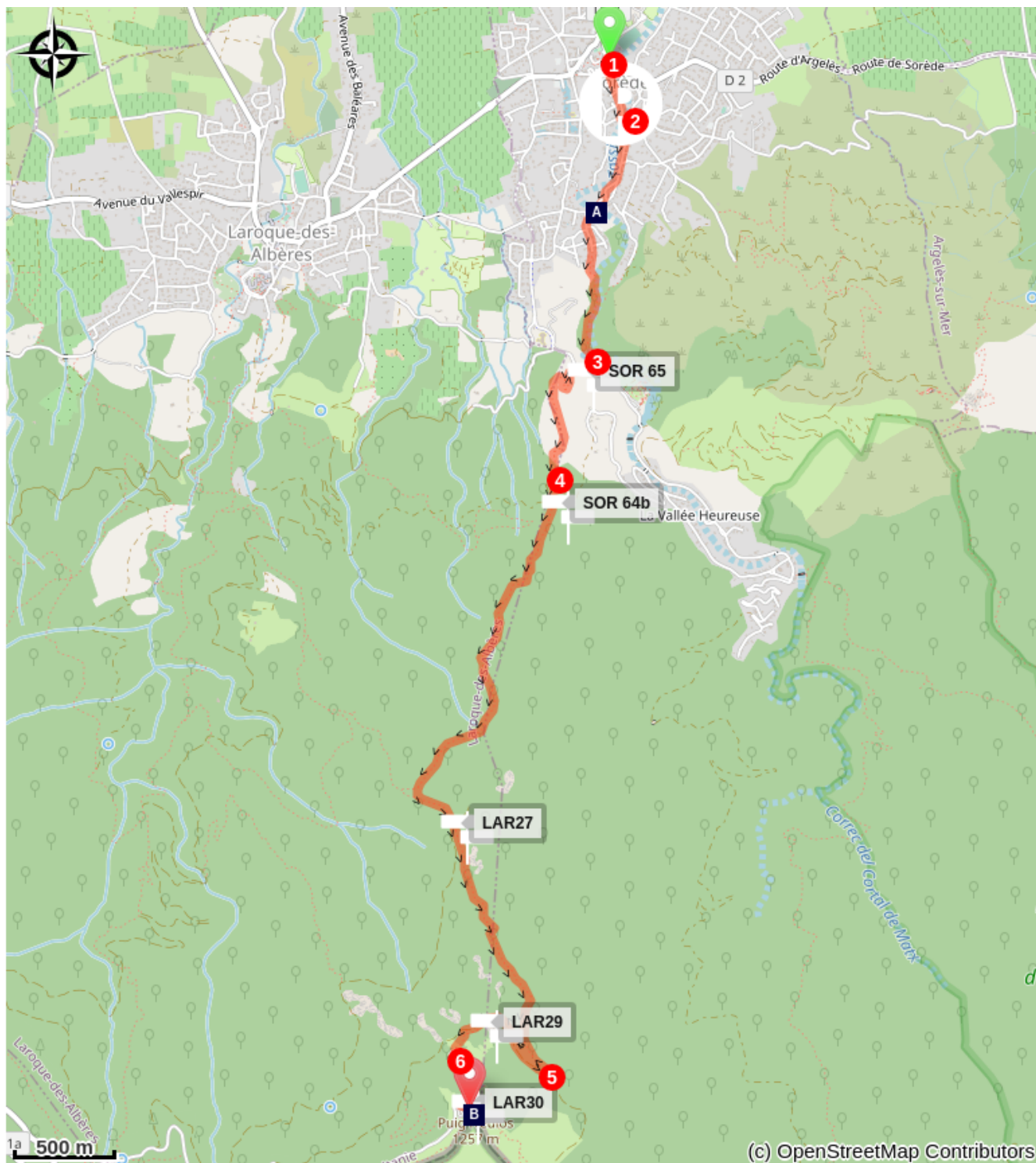
# Itinéraire

Départ : Office de Tourisme de Sorède

Arrivée : Pic Néoulous

1. Départ de l'Office de Tourisme de Sorède. Partir sur D1 sur la gauche. Monter tout droit rue des lilas. Traverser la rivière, le Tassio.
2. Partir à gauche, rue du Veinat, puis rue du Mas Felix. traverser à nouveau la rivière et partir à gauche rue du Mas Soula. Remonter en longeant la rivière.
3. A ce point, traverser et franchir une petite barrière la sur gauche. Suivre le chemin dans les genêts puis les chênes.
4. Couper la piste DFCI pour monter tout droit jusqu'au Col dels Pomers (655m). Continuer le sentier, il rejoint celui qui arrive de Laroque. (Possilité de monter sur une butte pour aller voir le Dolmen "Balma del moro". Vous passerez dans une châtaigneraie. Traverser la piste forestière de l'Ouillat pour arriver au Col de la Vaca Vella, 20mn plus tard arriver au Col de l'Artiguet (1015m).
5. Plus loin le sentier recoupe une piste qui part vers la Tanyareda. Prendre à l'ouest sur 300 m puis remonter un talus pour arriver dans une prairie (panorama sur le Canigou) que l'on remonte en partie avant de rentrer dans la forêt.
6. Arriver à la "Font del Puig Neulos" (en catalan). De là le sentier remonte au sud pour déboucher sur la route qui monte au Pic Néoulous. Pour redescendre, faire le circuit en sens inverse.

# Sur votre chemin...



Passerelle du Tassio (A)

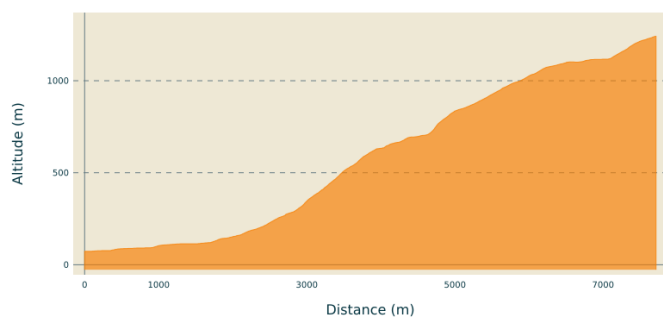
Puig Neulos (B)

# Toutes les infos pratiques

## **Recommandations**

Prévoir eau et encas, casquette, chapeau, coupe vent et chaussures de marche. Attention au vent frais et parfois fort au niveau du Pic.

## **Profil altimétrique**



Altitude min 73 m  
Altitude max 1243 m

## **Transports**

Bus à 1€

## **Accès routier**

D118, D11, D2

## **Parking conseillé**

Parking de la mairie de Sorède

# Sur votre chemin...

---



## 📍 Passerelle du Tassio (A)

Passerelle du Tassio

Crédit photo : François-Xavier Hallé

---



## 📍 Puig Neulos (B)

Culminant à 1256 mètres d'altitude et marquant la frontière entre la France et l'Espagne, le Puig Neulos est le point culminant du Massif des Albères. Sur ce promontoire, on est très vite saisi par le contraste de la tour de pierre, et la station de relais télévision. La vue est imprenable. On distingue très nettement la Plaine du Roussillon bordée par la mer, la chaîne des Pyrénées vers l'ouest, et la Plaine de l'Ampurda où la côte rocheuse vient mourir doucement dans la Baie de Rosas.

Crédit photo : Aurelie Rubio