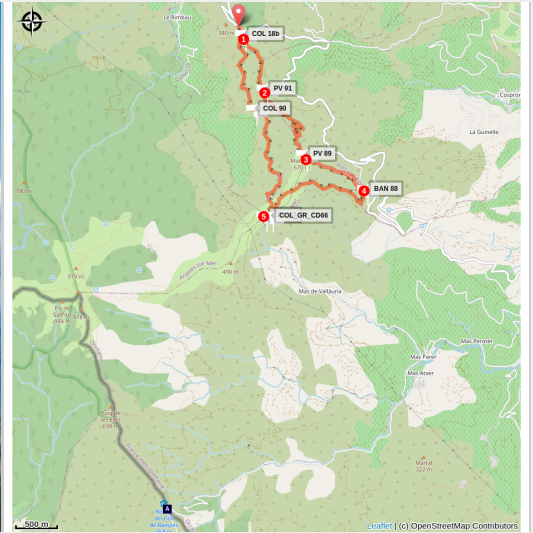


La Tour Madeloc

Côte Vermeille - COLLIOURE



Tour de Madeloc (tourisme-pyrenees-orientales)

[Arrêté de la mairie de Banyuls par rapport au risque incendie.](#)

A la découverte de la Tour de Madeloc qui faisait partie du réseau des tours à signaux des Pyrénées. Vue exceptionnelle tout au long de la randonnée.

Cette boucle autour de la Tour Madeloc vous offre de superbes points de vue sur la côte ainsi qu'un aperçu sur le système de défense militaire.

Infos pratiques

Pratique : Pédestre

Durée : 3 h 48

Longueur : 8.6 km

Dénivelé positif : 609 m

Difficulté : Intermédiaire

Type : Boucle

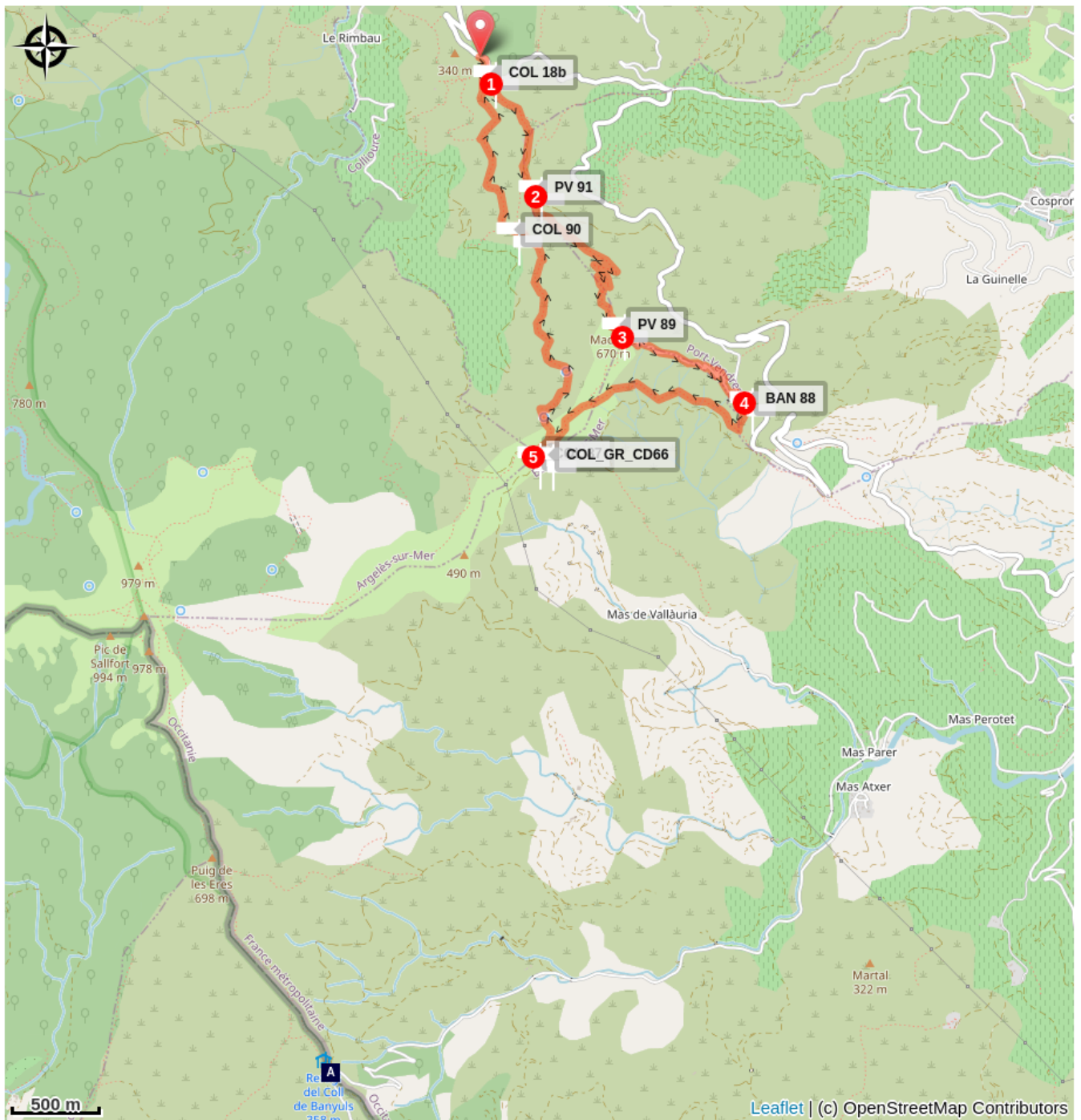
Itinéraire

Départ : Col de la Serre

Arrivée : Col de la Serre

1. Depuis le Col de la Serre, se diriger vers la Batterie de Taillefer puis vers le Col de Taillefer.
2. Après le col, continuer en direction de la Tour Madeloc.
3. Redescendre vers la Batterie des 500.
4. Prendre le sentier qui rejoint le GR10 (balisage blanc et rouge) Suivre le GR 10 à droite, passer les ruines de l'ancienne Cave Reig. Passer le Col de Formigo en direction du Col de la Vallauria.
5. Au Col de la Vallauria, tourner à droite et emprunter le chemin de l'eau (balisage jaune) jusqu'au Col de la Serre, point de départ.

Sur votre chemin...



Col de Banyuls-sur-Mer (A)

Toutes les infos pratiques

⚠️ Recommandations

Prévoir une bonne hydratation, des chaussures de marche, une casquette ou un chapeau.
Cette randonnée est déconseillée en cas de forte tramontane.

Zones de sensibilité environnementale

Au cours de votre itinéraire, vous allez traverser des zones sensibles en rapport avec la présence d'une espèce ou d'un environnement spécifique. Dans ces zones, un comportement approprié permet de contribuer à leurs préservation. Pour plus d'information, des fiches sont disponibles pour chaque zone.

Zone Natura 2000 Directive Habitat

Période de sensibilité :

Zone Natura 2000 Directive Oiseaux

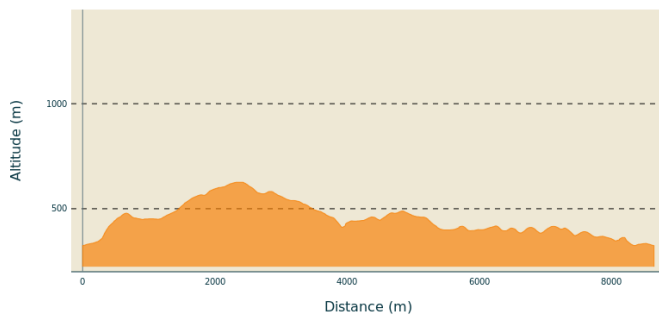


Zone Natura 2000 Directive Oiseaux

Période de sensibilité :

Zone Natura 2000 Directive oiseaux

Profil altimétrique



Altitude min 324 m
Altitude max 626 m

Accès routier

D914, D86

Parking conseillé

Parking du Col de la Serre

Sur votre chemin...



⚔ Col de Banyuls-sur-Mer (A)

Ce site incroyablement sauvage et préservé, qui sert de frontière entre la France et l'Espagne, a été le théâtre de nombreux rebondissements dans l'histoire des réfugiés. Découvrez la beauté de ce lieu et laissez-vous émerveiller par le panorama unique du site.

Crédit photo : François-Xavier Hallé