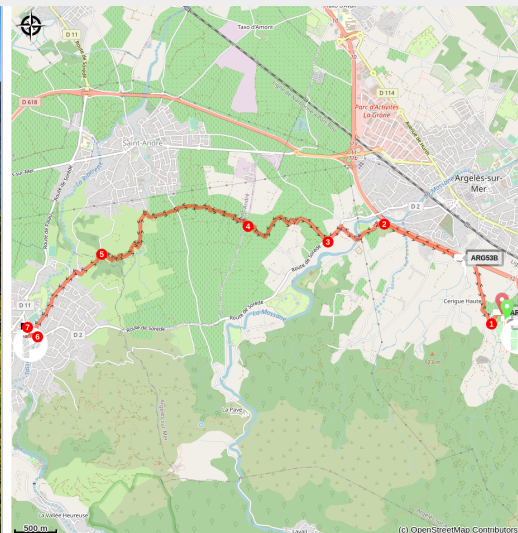


Sorède par la piste de l'EuroVélo 8

Albères - ARGELES SUR MER



Eurovélo8 (OTI)

Circuit facile
Balisage de couleur bleue n°6 +
Balisage EuroVélo 8 (La méditerranée
à vélo)

Balade simple en aller-retour qui relie le site Valmy au village de Sorède par la récente piste sécurisée de la Méditerranée à vélo (EV8) traversant les oliviers, les vignes et le maquis.

Infos pratiques

Pratique : Cyclo

Durée : 2 h

Longueur : 18.9 km

Dénivelé positif : 154 m

Difficulté : Facile

Type : Aller-retour

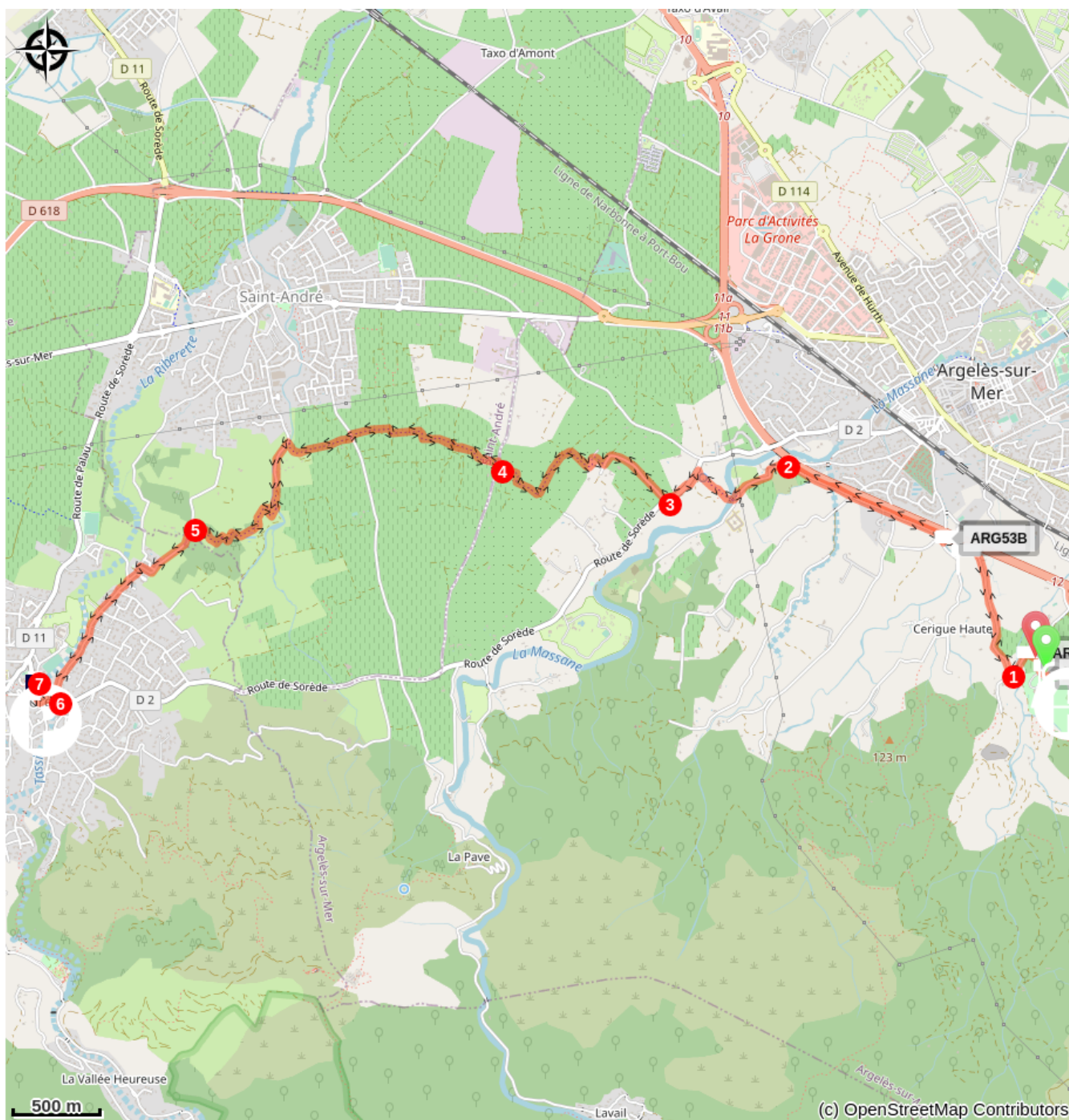
Itinéraire

Départ : Parking de Valmy (base VTT)

Arrivée : Parking de Valmy (base VTT)

1. Débuter en descendant vers le camping des Mimosas pour emprunter à droite la route de la Massane. Garder la voie rapide sur la droite, ne pas s'engager sous les différents ponts.
2. Arriver à l'Auberge du Roua, tourner à gauche et à 200m s'engager sur le passage à gué qui traverse la rivière de la Massane et remonte en direction de la route de Sorède.
3. Tourner sur la première rue à droite qui serpente et débouche chemin de l'oliu. Tourner à droite et arriver au chemin de la Carrerasse.
4. Aller à droite puis prendre la première à gauche. Poursuivre sur le chemin qui coupe le chemin de la Pave. Arriver au niveau de la rivière, rester sur la gauche.
5. Arriver sur le chemin de St-André, prendre en direction du Sud, rentrer dans un lotissement, traverser et prendre à gauche la route de la Coscolleda sur 900m.
6. Au stop, prendre à droite, passer le pont. Vous arrivez au bureau intercommunal d'information.
7. En descendant à droite la rue du stade, vous arrivez à l'ESAT "les micocouliers" reconnu pour la confection artisanale de fabrication des célèbres « fouets et cravaches de Perpignan en bois de micocoulier ». *L'équipe peut vous accueillir sur rendez-vous pour la visite des ateliers. L'EuroVelo 8 ou la Méditerranée à vélo est un axe privilégié pour les déplacements doux entre Argelès-sur-Mer, Sorède et Laroque des Albères. Le confort et l'aspect paysager de cette piste permettent de traverser les zones naturelles sans trop d'impact pour l'environnement.*

Sur votre chemin...



 Esat Les Micocouliers - La fabrique de fouets (A)

Toutes les infos pratiques

⚠️ Recommandations

Attention toutes les portions de cet itinéraire n'empruntent pas des pistes cyclables dédiées. Respecter le code de la route. Bon voyage sur notre territoire.

Zones de sensibilité environnementale

Au cours de votre itinéraire, vous allez traverser des zones sensibles en rapport avec la présence d'une espèce ou d'un environnement spécifique. Dans ces zones, un comportement approprié permet de contribuer à leurs préservation. Pour plus d'information, des fiches sont disponibles pour chaque zone.

Zone Natura 2000 Directive Habitat

Période de sensibilité :

Zone Natura 2000 Directive Oiseaux

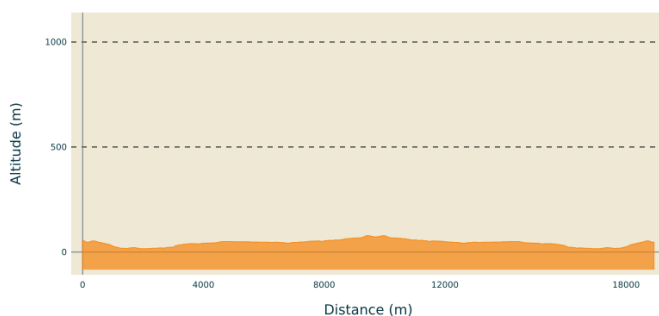


Zone Natura 2000 Directive Oiseaux

Période de sensibilité :

Zone Natura 2000 Directive oiseaux

Profil altimétrique



Altitude min 16 m
Altitude max 79 m

Transports

Bus à 1€

Parking conseillé

Parking du Château de Valmy

Accès routier

D 914, sortie 12, Château de Valmy

Sur votre chemin...



Esat Les Micocouliers - La fabrique de fouets (A)

Venez à la rencontre d'un savoir faire unique au monde!
Confection artisanale d'objets en bois de micocoulier notamment d'articles équestres et d'objets en tissus. Un patrimoine ancestral très apprécié par les marques de luxe et la garde républicaine. L'ESAT APAJH se visite Route du stade à Sorède du lundi au vendredi matin (sauf jours fériés) : 9h-11h30 et 13h30-16h30 du 14 avril au 13 novembre 2020 / En août : du lundi au vendredi : 10h-12h30 et 14h-17h. La visite guidée est gratuite et dure 40 minutes / groupe sur réservation. Point de vente sur place ainsi qu'à la boutique "Entre fil et bois" Argelès-sur-mer, Avenue de l'Hurth (à côté du Magasin Picard) . Les horaires de la Boutique : Lundi - jeudi : 9h-11h45 et 13h45-16h15, vendredi : 9h-11h45 Fermé au mois d'août

[plus d'infos : cliquez ici](#)

Crédit photo : ESAT